

**UCHWAŁA Nr XIX/161/2016  
RADY MIASTA I GMINY BIAŁOBRZEGI**

z dnia 25 maja 2016 r.

**w sprawie wyrażenia opinii do projektu uchwały Sejmiku Województwa Mazowieckiego zmieniającej uchwałę w sprawie likwidacji dotychczasowej aglomeracji Białobrzegi oraz wyznaczenia nowej aglomeracji Białobrzegi**

Na podstawie art. 18 ust. 2 pkt. 15 ustawy z dnia 8 marca 1990 r. o samorządzie gminnym (tekst jednolity: Dz. U. z 2016 r., poz. 446), art. 43 ust. 2b ustawy z dnia 18 lipca 2001 r. Prawo wodne (tekst jednolity: Dz.U. z 2015 r., poz. 469 z późn. zm.<sup>1</sup>) uchwała się, co następuje:

§ 1. Opiniuje się pozytywnie projekt uchwały Sejmiku Województwa Mazowieckiego zmieniającej uchwałę w sprawie likwidacji dotychczasowej aglomeracji Białobrzegi oraz wyznaczenia nowej aglomeracji Białobrzegi, stanowiący załącznik do niniejszej uchwały.

§ 2. Zobowiązuje się Burmistrza Miasta i Gminy Białobrzegi do przekazania Marszałkowi Województwa Mazowieckiego opinii podjętej przez Radę Miasta i Gminy Białobrzegi.

§ 3. Uchwała wchodzi w życie z dniem podjęcia.

  
PRZEWODNICZĄCY  
Rady Miasta i Gminy  
Marcin Osowski

---

<sup>1</sup> Zmiany tekstu jednolitego wymienionej ustawy zostały ogłoszone w Dz.U. z 2015 r. poz. 1590, 1642 i 2295 oraz z 2016 r. poz. 352

## Uzasadnienie

Zgodnie z art. 43 ust. 2a i 2b ustawy z dnia 18 lipca 2001 r. Prawo wodne (t.j. Dz.U. z 2015 r., poz. 469) Sejmik Województwa wyznacza aglomerację w drodze uchwały, po uzgodnieniu z właściwym dyrektorem regionalnego zarządu gospodarki wodnej i właściwym regionalnym dyrektorem ochrony środowiska oraz po zasięgnięciu opinii zainteresowanej gminy. Radzie Gminy na podjęcie przedmiotowej opinii wyznaczono termin 30 dni. Uchwała jest zbieżna z oczekiwaniami Gminy Białobrzegi.

W związku z powyższym istnienie zasadność podjęcia niniejszej uchwały.

PRZEWODNICZĄCY  
Rady Miasta i Gminy  
*Marcin Osowski*  
Marcin Osowski

Załącznik do uchwały Nr .....  
Zarządu Województwa Mazowieckiego  
z dnia .....2016 r.

**Uchwała Nr .....**  
**Sejmiku Województwa Mazowieckiego**  
**z dnia .....2016 r.**

**zmieniająca uchwałę w sprawie likwidacji dotychczasowej aglomeracji Białobrzegi oraz wyznaczenia nowej aglomeracji Białobrzegi**

Na podstawie art. 18 pkt 1 ustawy z dnia 5 czerwca 1998 r. o samorządzie województwa (Dz. U. z 2016 r. poz. 486), art. 43 ust. 2a ustawy z dnia 18 lipca 2001 r. Prawo wodne (Dz. U. z 2015 r. poz. 469, z późn. zm.<sup>1)</sup>) oraz art. 22 ust. 2 i 3 ustawy z dnia 5 stycznia 2011 r. o zmianie ustawy – Prawo wodne oraz niektórych innych ustaw (Dz. U. Nr 32, poz. 159, oraz z 2014 r. poz. 850) - uchwała się, co następuje:

§ 1.

W uchwale Nr 142/12 Sejmiku Województwa Mazowieckiego z dnia 25 czerwca 2012 r. w sprawie likwidacji dotychczasowej aglomeracji Białobrzegi oraz wyznaczenia nowej aglomeracji Białobrzegi (Dz. Urz. Woj. Maz. z 2012 r. poz. 5242), wprowadza się następujące zmiany:

1) w § 2 ust. 1 i 2 otrzymują brzmienie:

- „1. Wyznacza się aglomerację Białobrzegi o równoważnej liczbie mieszkańców 17 526, położoną na terenie miasta i gminy Białobrzegi, z oczyszczalnią ścieków komunalnych zlokalizowaną w Białobrzegach.
2. W skład aglomeracji Białobrzegi wchodzi miejscowości: Białobrzegi, Brzeźce, Kolonia Brzeźce, Kamień i Sucha.”;

2) załącznik do uchwały otrzymuje brzmienie określone w załączniku do niniejszej uchwały.

§ 2.

Wykonanie uchwały powierza się Zarządowi Województwa Mazowieckiego.

§ 3.

Uchwała wchodzi w życie po upływie 14 dni od dnia jej ogłoszenia w Dzienniku Urzędowym Województwa Mazowieckiego.

<sup>1)</sup> Zmiany tekstu jednolitego wymienionej ustawy zostały ogłoszone w Dz. U. z 2015 r. poz. 1590, 1642 i 2295 oraz z 2016 r. poz. 352.

## UZASADNIENIE

Zgodnie z art. 43 ust. 2a ustawy z dnia 18 lipca 2001 r. Prawo wodne (Dz. U. z 2015 r. poz. 469, z późn. zm.) sejmik województwa wyznacza aglomerację w drodze uchwały, po uzgodnieniu z właściwym dyrektorem regionalnego zarządu gospodarki wodnej i właściwym regionalnym dyrektorem ochrony środowiska oraz po zasięgnięciu opinii zainteresowanych gmin.

Niniejsza uchwała była poprzedzona uchwałą Nr 142/12 Sejmiku Województwa Mazowieckiego z dnia 25 czerwca 2012 r. w sprawie likwidacji dotychczasowej aglomeracji Białobrzegi oraz wyznaczenia nowej aglomeracji Białobrzegi (Dz. Urz. Woj. Maz. z 2012 r. poz. 5242). Powyższą uchwałą wyznaczono aglomerację Białobrzegi o równoważnej liczbie mieszkańców 13 047.

Burmistrz Miasta i Gminy Białobrzegi pismem z 29 lipca 2014 r., uzupełnionym pismami z 10 grudnia 2014 r., 17 grudnia 2014 r., 2 maja 2016 r. znak: IIIIFS 066.3.9.2016 i z 13 maja 2016 r. znak: IIIIFS 066.3.11.2016, zwrócił się o zmianę aglomeracji Białobrzegi, uwzględniającą budowę sieci kanalizacyjnej w miejscowościach Kamień i Sucha oraz obszarów miasta Białobrzegi dotychczas nieuwzględnionych w aglomeracji. Ponadto zweryfikowano wielkość aglomeracji w zakresie dotychczasowych granic..

W wyniku weryfikacji planu aglomeracji Białobrzegi stwierdzono, że obecnie na terenie aglomeracji funkcjonuje sieć kanalizacyjna o długości 50,00 km obsługująca 7 050 mieszkańców aglomeracji, 120 osób czasowo przebywających w granicach aglomeracji oraz ścieki przemysłowe o ładunku równym 7 524 RLM. Planowana do budowy jest sieć o długości 33,40 km, do której podłączonych zostanie 2 800 mieszkańców. Ponadto 32 mieszkańców aglomeracji będzie korzystało z indywidualnych systemów oczyszczania ścieków.

W związku z powyższym wskaźnik koncentracji, obliczany na podstawie przewidywanej do obsługi przez budowany system kanalizacji zbiorczej liczby mieszkańców aglomeracji i niezbędnej do realizacji długości sieci kanalizacyjnej wynosi 91,2 osób na 1 km planowanej sieci i jest wyższy niż wskaźnik określony w § 3 ust. 6 rozporządzenia Ministra Środowiska z dnia 22 lipca 2014 r. w sprawie sposobu wyznaczania obszaru i granic aglomeracji (Dz. U. poz. 995), tj. 90 mieszkańców na 1 km sieci. Aglomeracja Białobrzegi położona jest w granicach Obszaru Chronionego Krajobrazu Dolina rzeki Pilicy i Drzewiczki utworzonego rozporządzeniem Nr 43 Wojewody Mazowieckiego z dnia 5 maja 2005 r. w sprawie Obszaru Chronionego Krajobrazu Dolina rzeki Pilicy i Drzewiczki (Dz. Urz. Woj. Maz. z 2005 r. Nr 105, poz. 2950, z późn. zm.). Ponadto północna część miasta Białobrzegi znajduje się w granicach obszaru Natura 2000 PLB140003 „Dolina Pilicy” i PLH140016 „Dolina Dolnej Pilicy”

Na terenie aglomeracji Białobrzegi powstają ścieki komunalne w średniej ilości 1 863,0 m<sup>3</sup> na dobę, zawierające m.in. azot ogólny, fosfor ogólny oraz zawiesiny ogólne.

Przyjęta w uchwale równoważna liczba mieszkańców na obszarze aglomeracji obejmuje: 9 882 RLM pochodzących od mieszkańców aglomeracji, 120 RLM od osób czasowo przebywających na terenie aglomeracji i 7 524 RLM z przemysłu. Planowany procent skanalizowania aglomeracji wynosi 99,8.

Zweryfikowany projekt planu aglomeracji przedłożono do uzgodnienia Dyrektorowi Regionalnego Zarządu Gospodarki Wodnej w Warszawie i Regionalnemu Dyrektorowi Ochrony Środowiska w Warszawie oraz do zaopiniowania Radzie Miasta i Gminy Białobrzegi.

Obszar i granice aglomeracji Białobrzegi zostały przedstawione na mapie w skali 1:25 000, stanowiącej załącznik do niniejszej uchwały. Skala mapy, na której oznacza się obszar i granice aglomeracji, została określona w rozporządzeniu w sprawie sposobu wyznaczania obszaru i granic aglomeracji.

W związku z powyższym należy wyznaczyć aglomerację Białobrzegi.

Konieczność wyznaczenia aglomeracji wynika z wywiązania się Rządu Rzeczypospolitej Polskiej ze zobowiązań zawartych w Traktacie Akcesyjnym, w części dotyczącej spełnienia dyrektywy 91/271/EWG

w sprawie oczyszczania ścieków komunalnych, w zakresie wyposażania aglomeracji w systemy kanalizacji zbiorczej i oczyszczalnie ścieków komunalnych.

Niniejsza uchwała stanowi akt prawa miejscowego i wymaga publikacji w Dzienniku Urzędowym Województwa Mazowieckiego.

Nadzór nad aktem sprawuje Wojewoda Mazowiecki.

Projekt aktu wymaga konsultacji z Mazowieką Radą Działalności Pożytku Publicznego.

PRZEWODNICZĄCY  
Rady Miasta i Gminy  
*Marcin Osowski*  
Marcin Osowski

Załącznik do uchwały nr  
..... Sejmiku Województwa  
Mazowieckiego z dnia  
.....2016 r.

## OBSZAR I GRANICE AGLOMERACJI BIAŁOBRZEGI

Mapa w skali 1 : 25 000

### OBJAŚNIENIA ZNAKÓW



Oczyszczalnia ścieków komunalnych



Granica aglomeracji BIAŁOBRZEGI przebiegająca wzdłuż zewnętrznych granic skanalizowanych bądź przewidzianych do skanalizowania działek budowlanych



Granica administracyjna gminy

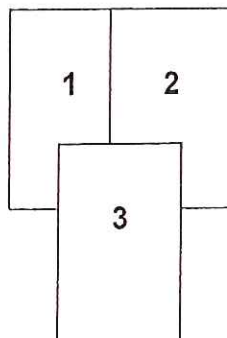


Granica Obszaru Chronionego Krajobrazu Doliny rzeki Pilicy i Drzewiczki



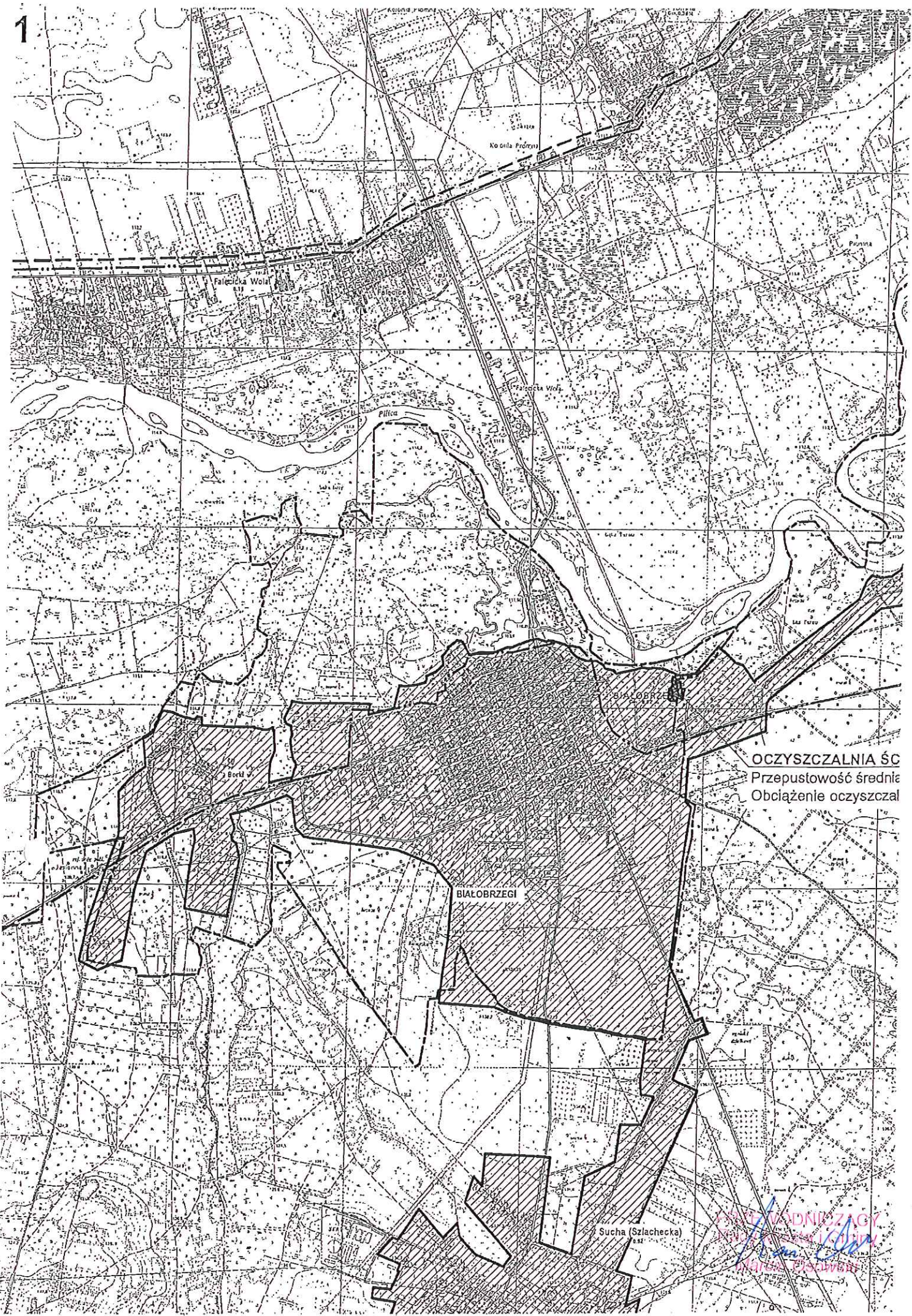
Granica obszaru Natura 2000 Dolina Pilicy PLB140003 i Dolina Dolnej Pilicy PLH140016

*Szkic położenia arkuszy:*



PRZEWODNICZĄCY  
Rady Miasta i Gminy  
*Marcin Osowski*  
Marcin Osowski





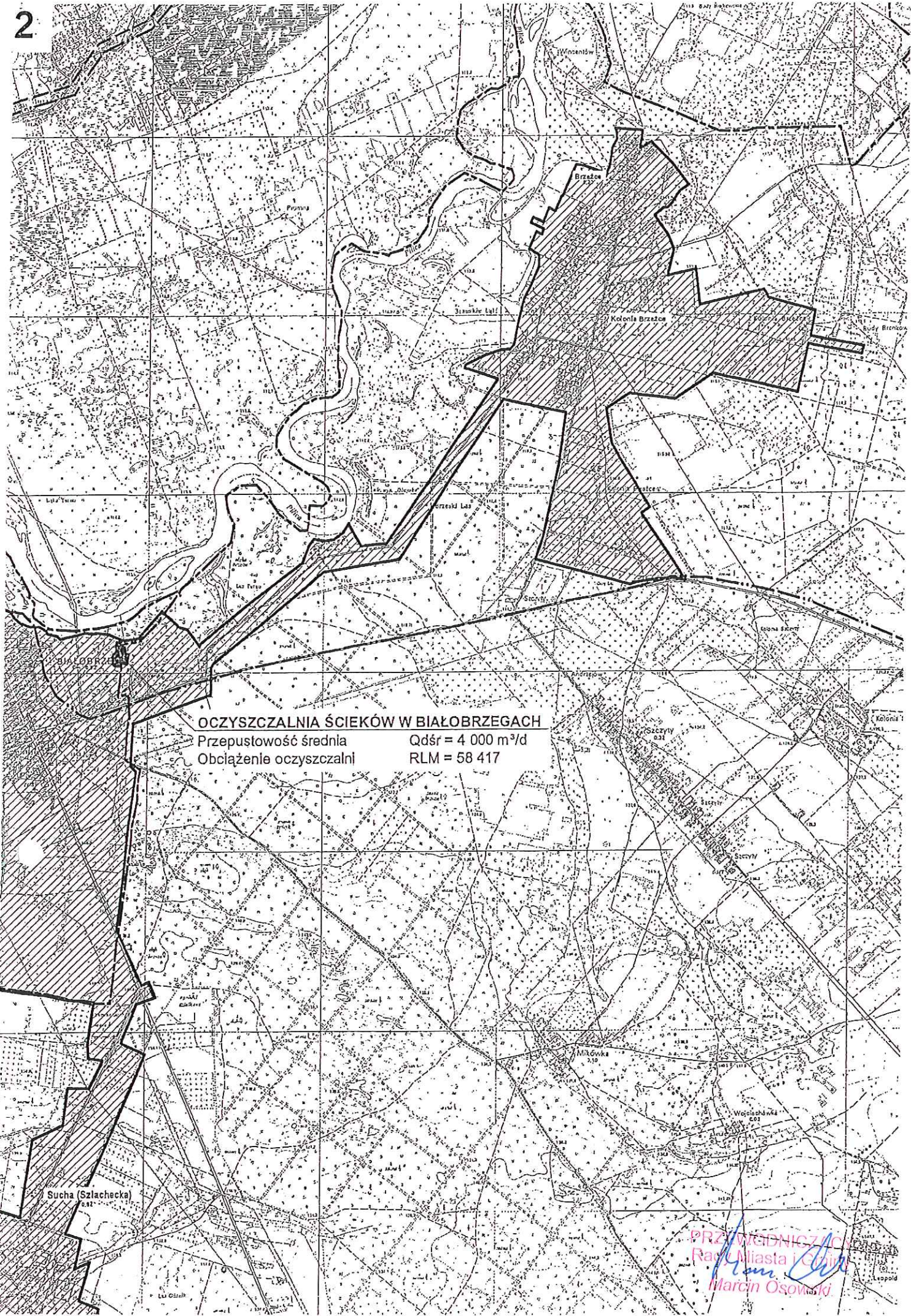
**OCZYSZCZALNIA ŚC**  
Przepustowość średnie  
Obciążenie oczyszczalni

BIAŁOBRZEGI

Sucha (Szlachecka)

PROJEKTOWANIE I WYKONANIE  
PRAC PROJEKTOWYCH  
MAGDALENA PIŚCIBIŁA





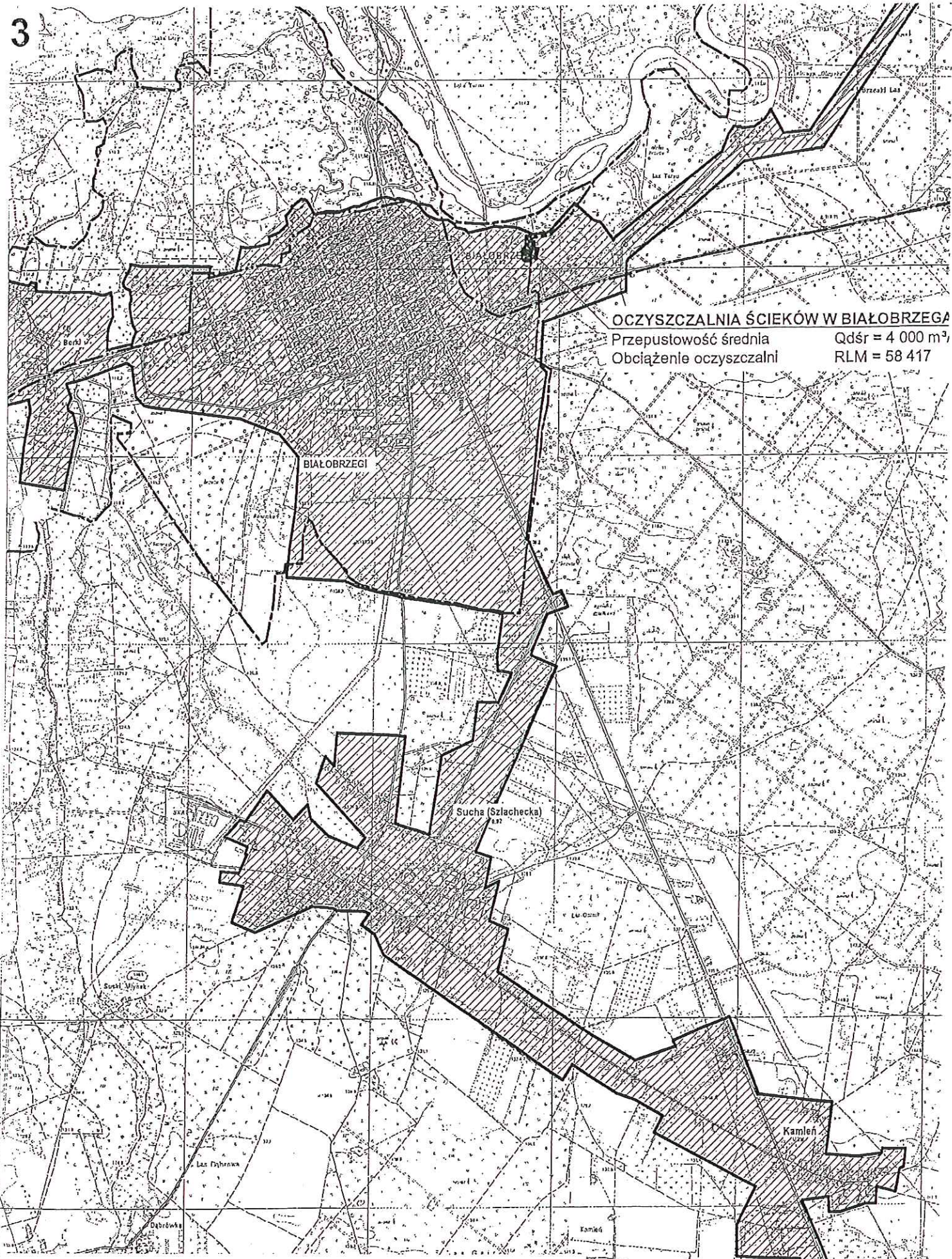
**OCZYSZCZALNIA ŚCIEKÓW W BIAŁOBRZEGACH**

Przepustowość średnia Qdśr = 4 000 m<sup>3</sup>/d  
Obciążenie oczyszczalni RLM = 58 417

Sucha (Szlachecka)  
0,521


PRZEWIDNICTWO  
Rady Miasta i Gminy  
*Marcin Osowski*





**OCZYSZCZALNIA ŚCIEKÓW W BIAŁOBRZEGU**  
Przepustowość średnia Qdśr = 4 000 m<sup>3</sup>/  
Obciążenie oczyszczalni RLM = 58 417

Skala 1:25 000



PRZEWODNICZA  
Rady Miasta  
*Jan Oświński*  
Jan Oświński