

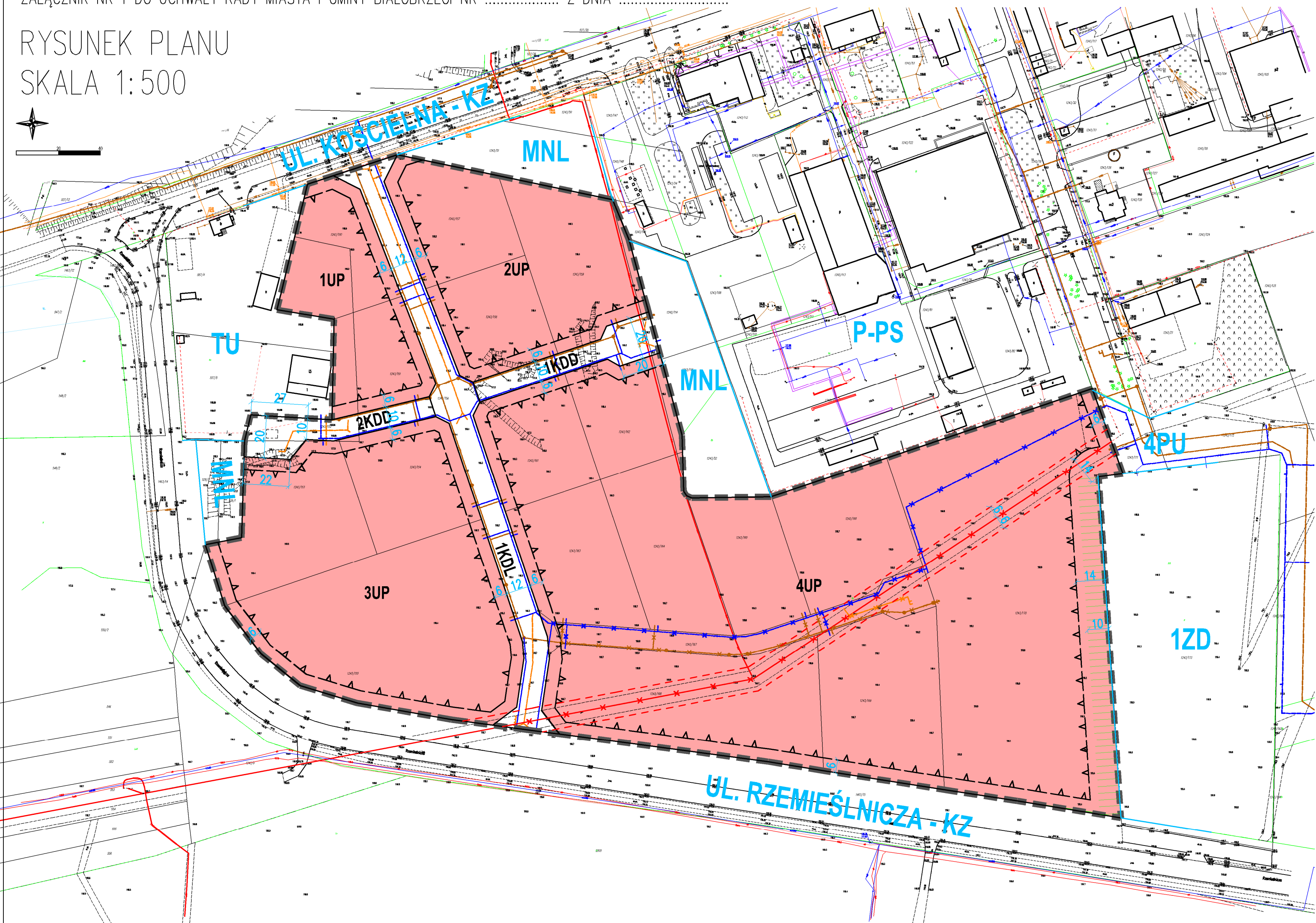
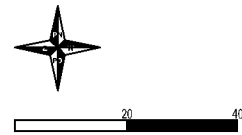
# MIEJSCOWY PLAN ZAGOSPODAROWANIA PRZESTRZENNEGO MIASTA BIAŁOBRZEGI

OBEJMUJĄCY DZIAŁKI 1243/150, 1243/151, 1243/152, 1243/153, 1243/154, 1243/155, 1243/156, 1243/157, 1243/158, 1243/159, 1243/160, 1243/161, 1243/162, 1243/163, 1243/164, 1243/165, 1243/166, 1243/167, 1243/168, 1243/169, 1243/170 POŁOŻONE W BIAŁOBRZEGACH

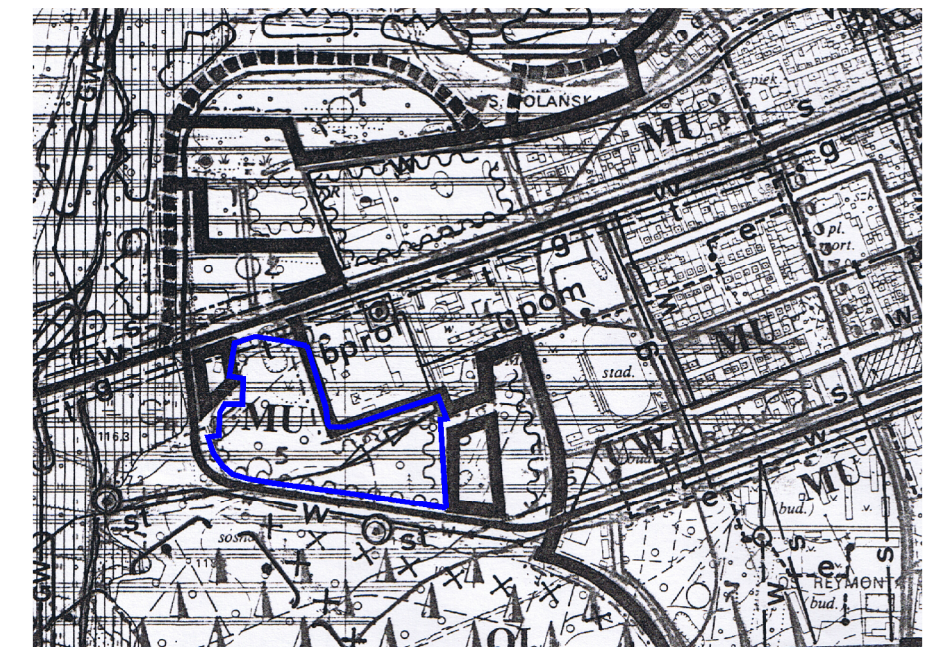
ZAŁĄCZNIK NR 1 DO UCHWAŁY RADY MIASTA I GMINY BIAŁOBRZEGI NR ..... Z DNIA .....

## RYSUNEK PLANU

### SKALA 1:500



WYRYS ZE STUDIUM UWARUNKOWAŃ I KIERUNKÓW ZAGOSPODAROWANIA PRZESTRZENNEGO GMINY BIAŁOBRZEGI UCHWAŁONEGO UCHWAŁĄ NR XIII/54/99 Z DNIA 08 CZERWCA 1999R.



#### KIERUNKI ROZWOJU

TERENY DO ZAINWESTOWANIA:

OBSZARY ROZWOJOWE MIASTA BIAŁOBRZEGI

granica planu zagospodarowania przestrzennego

OZNACZENIA DO PLANU:

GRANICA PLANU

LINIE ROZGRANICZAJĄCE TERENY O RÓŻNYM PRZEZNACZENIU LUB RÓŻNYCH ZASADACH ZAGOSPODAROWANIA

NIEPRZEKARCZALNE LINIE ZABUDOWY

ISTNIEJĄCA NAPONIETRZNA LINIA ELEKTROENERGETYCZNA 15kV Z PASEM TECHNOLOGICZNYM - DO SKĄBLOWANIA

PAS ZIELENI IZOLACYJNEJ

ZWYMAROWANIE ODLEGŁOŚCI MIERZONE W METRACH

SYMBOLE PRZEZNACZENIA

UP TERENY ZABUDOWY USŁUGOWEJ, OBIEKTÓW PRODUKCYJNYCH, SKŁADÓW I MAGAZYNÓW

KDL TERENY DRÓG PUBLICZNYCH KLASY LOKALNEJ

KDD TERENY DRÓG PUBLICZNYCH KLASY DOJAZDOWEJ

1,2,3,4 OZNACZENIE CYFROWE TERENU FUNKCJONALNEGO

ELEMENTY INFORMACYJNE

LINIE ROZGRANICZAJĄCE TERENY O RÓŻNYM PRZEZNACZENIU LUB RÓŻNYCH ZASADACH ZAGOSPODAROWANIA - POZA GRANICAMI PLANU

MNL TERENY ZABUDOWY MIESZANIOWEJ, REZYDENCJALNEJ

P-PS TERENY ZABUDOWY PRZEMYSŁOWEJ, BAZ WIELOBRANŻOWYCH I OBSŁUGI GOSPODARKI KOMUNALNEJ

TU TERENY OBIEKTÓW I URZĄDZEŃ OBSŁUGI KOMUNIKACJI W TYM STACJA PALIW, PARKINGI I.T.P.

4PU TERENY ZABUDOWY USŁUGOWEJ I PRZEMYSŁOWEJ - SKŁADOWEJ

1ZD TERENY OGRODÓW DZIAŁKOWYCH

KZ DROGA ZBIORCZA - POWIATOWA

PROJEKTOWANA SIĘĆ WODOCIĄGOWA

PROJEKTOWANA SIĘĆ WODOCIĄGOWA - DO PRZEPROJEKTOWANIA

PROJEKTOWANA SIĘĆ KANALIZACJI SANITARNEJ

PROJEKTOWANA SIĘĆ KANALIZACJI SANITARNEJ - DO PRZEPROJEKTOWANIA

PROJEKTOWANA SIĘĆ KANALIZACJI DESZCZOWEJ

PROJEKTOWANA SIĘĆ KANALIZACJI DESZCZOWEJ - DO PRZEPROJEKTOWANIA

ISTNIEJĄCA KABLOWA LINIA ELEKTROENERGETYCZNA

#### MIEJSCOWY PLAN ZAGOSPODAROWANIA PRZESTRZENNEGO MIASTA BIAŁOBRZEGI

OBEJMUJĄCY DZIAŁKI 1243/150, 1243/151, 1243/152, 1243/153, 1243/154, 1243/155, 1243/156, 1243/157, 1243/158, 1243/159, 1243/160, 1243/161, 1243/162, 1243/163, 1243/164, 1243/165, 1243/166, 1243/167, 1243/168, 1243/169, 1243/170 POŁOŻONE W BIAŁOBRZEGACH

#### RYSUNEK PLANU

BURMISTRZ MIASTA I GMINY BIAŁOBRZEGI  
PLAC ZYMONTA STAREGO 9  
26-800 BIAŁOBRZEGI

PROJEKTANT  
UL. KARBOWA 2 LOK.13  
40-566 KARŁÓW

PRACOWNIK  
UL. KARBOWA DUKI 7 LOK.6  
02-788 WARSZAWA

ZAŁĄCZNIK NR 1 DO UCHWAŁY RADY MIASTA I GMINY BIAŁOBRZEGI NR .....

Z DNIA .....

SKALA 1:500