

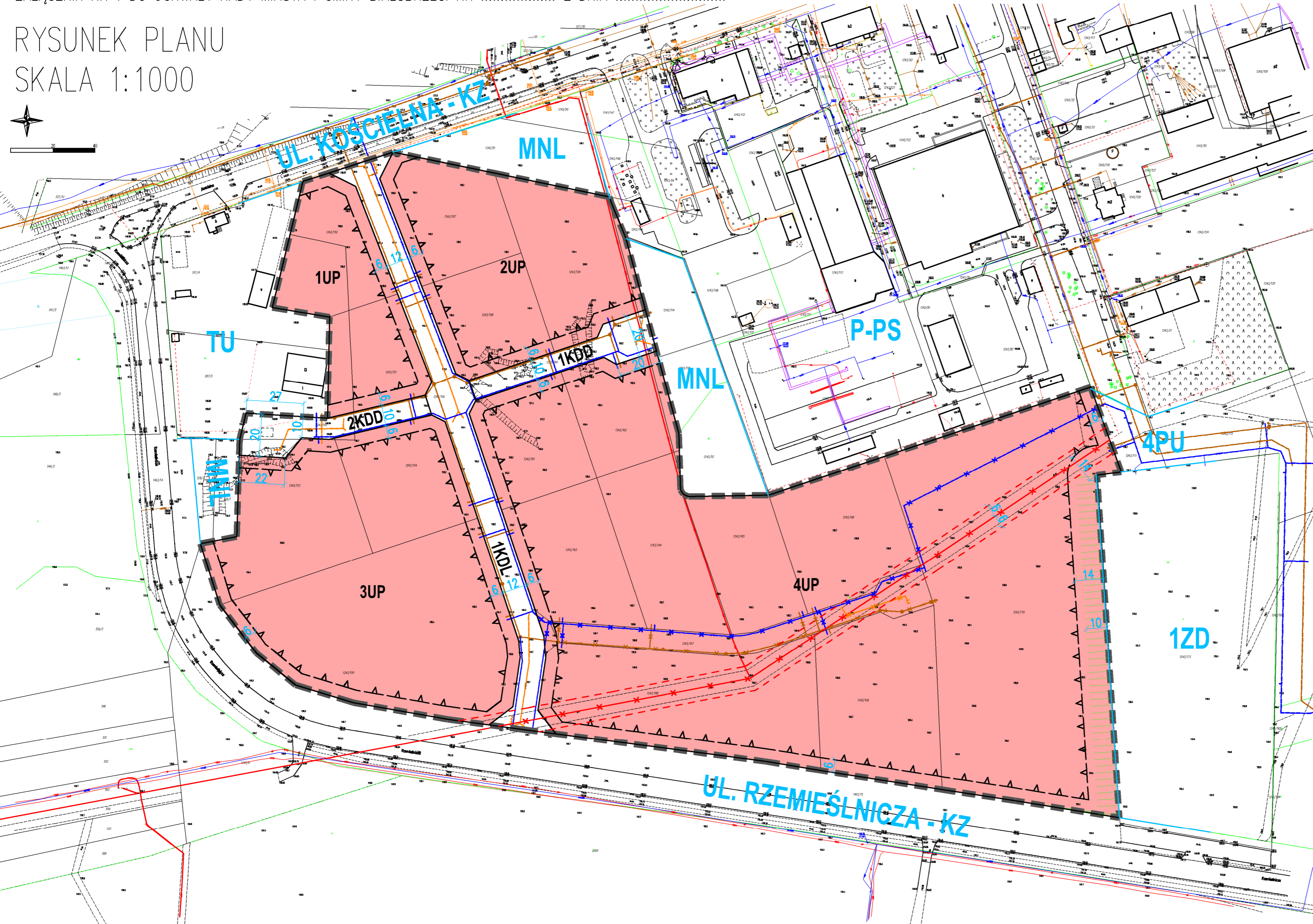
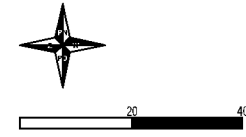
# MIJSCOWY PLAN ZAGOSPODAROWANIA PRZESTRZENNEGO MIASTA BIAŁOBRZEGI

OBEJMUJĄCY DZIAŁKI 1243/150, 1243/151, 1243/152, 1243/153, 1243/154, 1243/155, 1243/156, 1243/157, 1243/158, 1243/159, 1243/160, 1243/161, 1243/162, 1243/163, 1243/164, 1243/165, 1243/166, 1243/167, 1243/168, 1243/169, 1243/170 POŁOŻONE W BIAŁOBRZEGACH

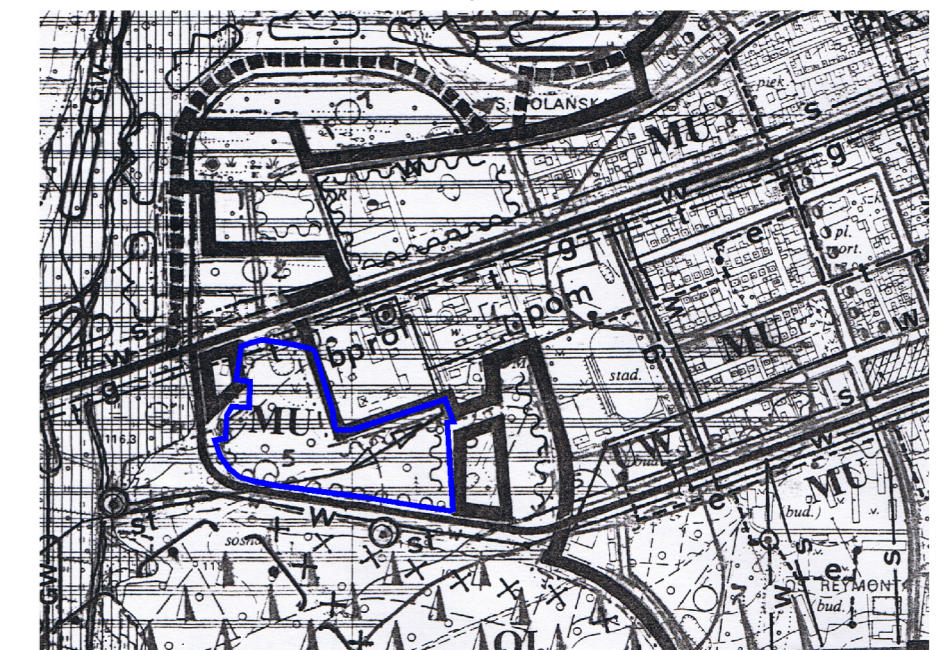
ZAŁĄCZNIK NR 1 DO UCHWAŁY RADY MIASTA I GMINY BIAŁOBRZEGI NR ..... Z DNIA .....

## RYSUNEK PLANU

SKALA 1:1000



WYRYS ZE STUDIUM UWARUNKOWAŃ I KIERUNKÓW ZAGOSPODAROWANIA PRZESTRZENNEGO GMINY BIAŁOBRZEGI UCHWAŁONEGO UCHWAŁĄ NR XIII/54/99 Z DNIA 08 CZERWCA 1999R.



**KIERUNKI ROZWOJU**  
**TERENY DO ZAINWESTOWANIA:**  
**OBZARY ROZWOJOWE MIASTA BIAŁOBRZEGÓW**  
 — granica planu zagospodarowania przestrzennego

**OZNACZENIA DO PLANU:**

- GRANICA PLANU
- LINIE ROZGRANICZAJĄCE TERENY O RÓŻNYM PRZEZNACZENIU LUB RÓŻNYCH ZASADACH ZAGOSPODAROWANIA
- NIEPRZEKACZALNE LINIE ZABUDOWY
- ISTNIEJĄCA NAPONIETRZNA LINIA ELEKTROENERGETYCZNA 15KV Z PASEM TECHNOLOGICZNYM - DO SKŁADOWANIA
- PAS ZIELENI IZOLACYJNEJ
- ZWYMNIAROWANIE ODLEGŁOŚCI MIERZONE W METRACH

**SYMBOLY PRZEZNACZENIA**

- UP** TERENY ZABUDOWY USŁUGOWEJ, OBIEKTÓW PRODUKCYJNYCH, SKŁADÓW I MAGAZYNÓW
- KDL** TERENY DRÓG PUBLICZNYCH KLASY LOKALNEJ
- KDD** TERENY DRÓG PUBLICZNYCH KLASY DOJAZDOWEJ
- 1,2,3,4** OZNACZENIE CYFROWE TERENU FUNKCJONALNEGO

**ELEMENTY INFORMACYJNE**

- LINIE ROZGRANICZAJĄCE TERENY O RÓŻNYM PRZEZNACZENIU LUB RÓŻNYCH ZASADACH ZAGOSPODAROWANIA - POZA GRANICAMI PLANU
- MNL** TERENY ZABUDOWY MIESZANIOWEJ, REZYDENCJONALNEJ - POZA GRANICAMI PLANU
- P-PS** TERENY ZABUDOWY PRZEMYSŁOWO SKŁADOWEJ, BAZ WIELOBRANŻOWYCH I OBSŁUGI GOSPODARKI KOMUNALNEJ - POZA GRANICAMI PLANU
- TU** TERENY OBIEKTÓW I URZĄDZEŃ OBSŁUGI KOMUNIKACJI W TYM STACJA PALIW, PARKINGI I.T.P. - POZA GRANICAMI PLANU
- 4PU** TERENY ZABUDOWY USŁUGOWEJ I PRZEMYSŁOWO - SKŁADOWEJ - POZA GRANICAMI PLANU
- 1ZD** TERENY OGRODÓW DZIAŁKOWYCH - POZA GRANICAMI PLANU
- KZ** DROGA ZBIORCZA - POZA GRANICAMI PLANU
- PROJEKTOWANA SIĘĆ WODOCIĄGOWA
- PROJEKTOWANA SIĘĆ WODOCIĄGOWA - DO PRZEPROJEKTOWANIA
- PROJEKTOWANA SIĘĆ KANALIZACJI SANITARNEJ
- PROJEKTOWANA SIĘĆ KANALIZACJI SANITARNEJ - DO PRZEPROJEKTOWANIA
- PROJEKTOWANA SIĘĆ KANALIZACJI DESZCZOWEJ
- PROJEKTOWANA SIĘĆ KANALIZACJI DESZCZOWEJ - DO PRZEPROJEKTOWANIA
- ISTNIEJĄCA KABLOWA LINIA ELEKTROENERGETYCZNA

**MIJSCOWY PLAN ZAGOSPODAROWANIA PRZESTRZENNEGO MIASTA BIAŁOBRZEGI**  
 OBEJMUJĄCY DZIAŁKI 1243/150, 1243/151, 1243/152, 1243/153, 1243/154, 1243/155, 1243/156, 1243/157, 1243/158, 1243/159, 1243/160, 1243/161, 1243/162, 1243/163, 1243/164, 1243/165, 1243/166, 1243/167, 1243/168, 1243/169, 1243/170 POŁOŻONE W BIAŁOBRZEGACH

**RYSUNEK PLANU**

BIMBRZ MIASTA I GMINY BIAŁOBRZEGI  
 PLAC ZBIORCZY STRODÓ 9  
 26-500 BIAŁOBRZEGI

TYTUŁ  
 UL. KASPRO DMT 2 LOK.13  
 40-586 KATOWICE

PROJEKTOWA  
 UL. KASPRO DMT 7 LOK.6  
 40-788 BIAŁOBRZEGI

ZAŁĄCZNIK NR 1 DO UCHWAŁY RADY MIASTA I GMINY BIAŁOBRZEGI NR ..... Z DNIA ..... SKALA 1:1000