




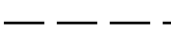




**KONCEPCJA ZAGOSPODAROWANIA TERENU
PRZEZNACZONEGO DO SCALENIA I PODZIAŁU NIERUCHOMOŚCI
POŁOŻONEGO W BIAŁOBRZEGACH PRZY ULICY LAZUROWEJ**



STAROSTA BIAŁOBRZEŃSKI
Plac Zygmunta Starego 9, 25-100 Białobrzegi
Poświadczam się zgodność niniejszej kopii z oryginałem materiału państwowego zasobu kartograficznego.
Nazwa materiału zasobu: *mapa ewidencyjna*
Identyfikator ewidencyjny materiału zasobu: *P.1401.2005.1*
Data wykonania kopii: *18 KWI. 2018*
z up. STAROSTY
Agata Szpilraj
STAROSTA GEODETA
Wydział Geodezji, Kartografii,
Cadastru i Nieruchomości

LEGENDA

-  **GRANICA OPRACOWANIA**
-  **LINIA ROZGRANICZAJĄCA TERENY**
- PRZEZNACZENIE TERENU:**
-  **TERENY OBIEKTÓW WYTWÓRCZOŚCI I SKŁADOWANIA**
-  **TERENY DRÓG PUBLICZNYCH**
-  **NIEPRZEKRACZALNA LINIA ZABUDOWY**
-  **PROJEKTOWANE GRANICE DZIAŁEK**
-  **OŚ DROGI**
-  **JEZDNIA**

1:2000

