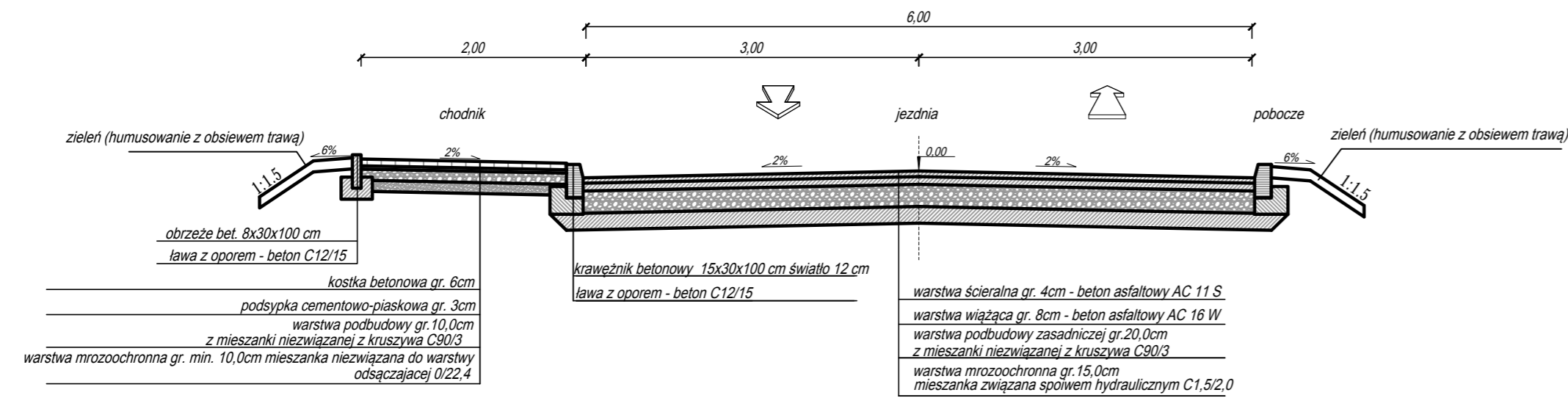
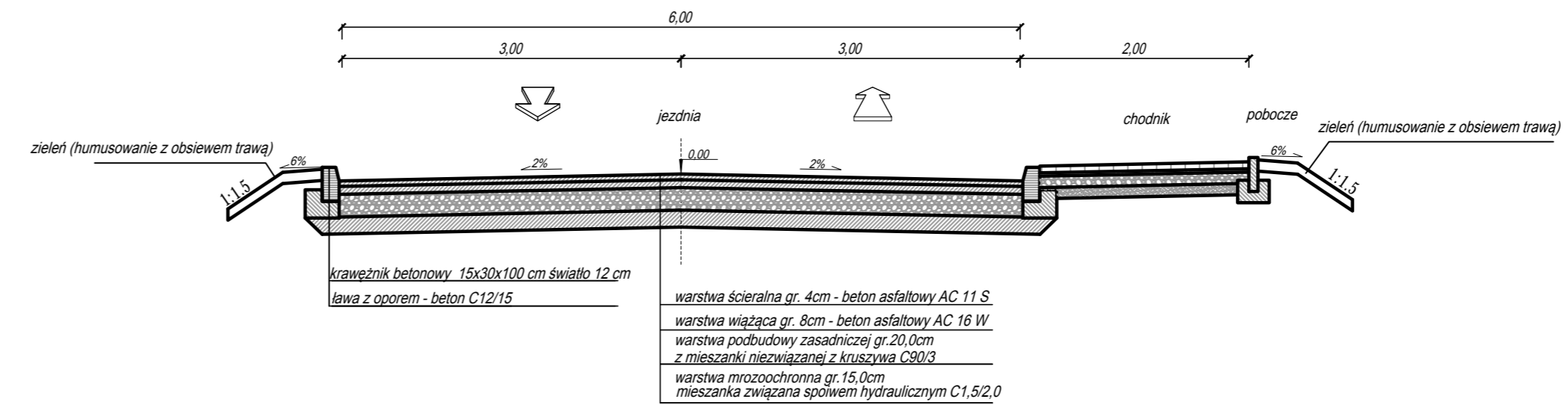


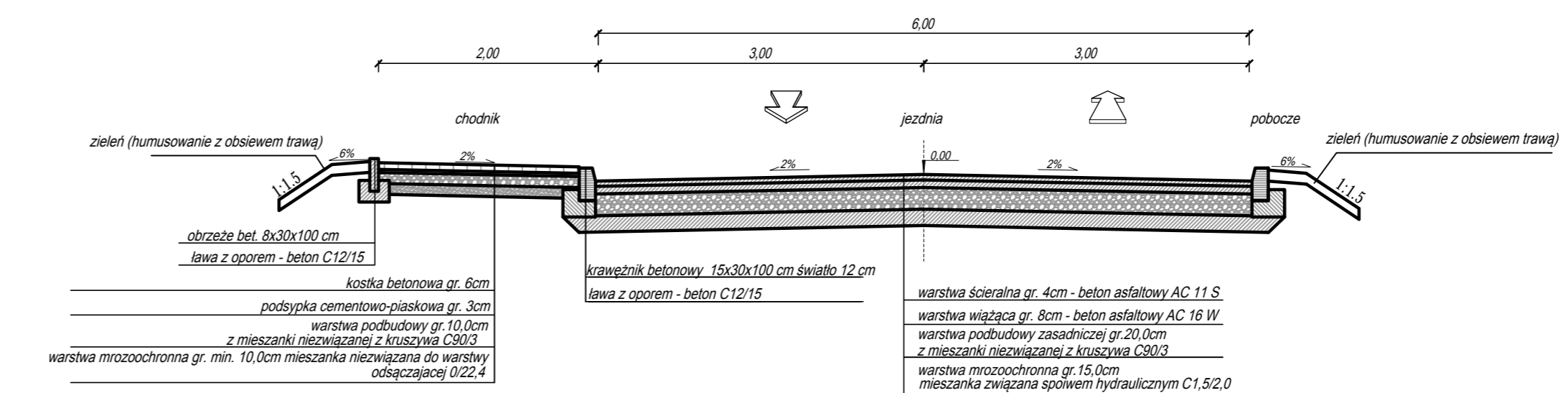
ul. Polna - przekrój 0+016,50; 0+060,00
KR2



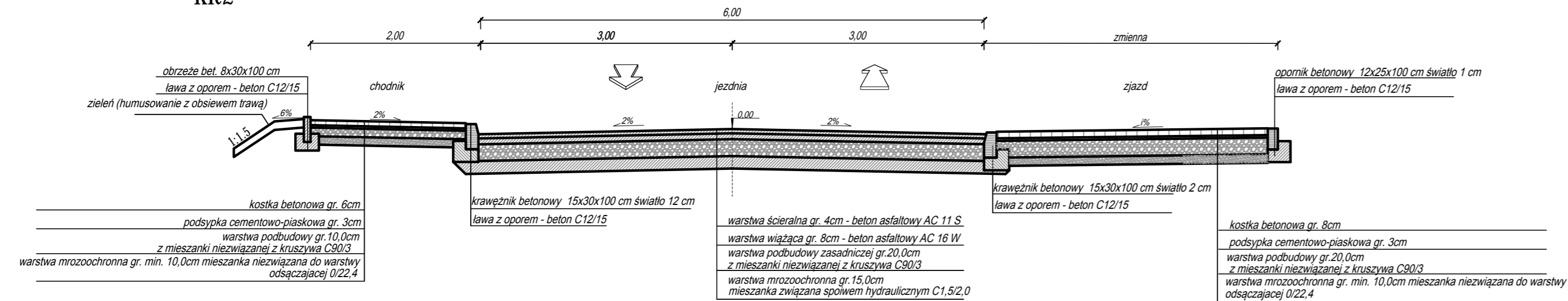
ul. H. Sienkiewicza - przekrój 0+008,00
KR2



ul. H. Sienkiewicza - przekrój 0+055,00; 0+080,00
KR2



ul. Polna - przekrój w km 0+021,73; 0+026,73; 0+036,78; 0+068,74 (na dł. zjazdu)
KR2



<p>BIURO INŻYNIERSKIE Łukasz Widalski</p> <p>ul. Borowej Góry 1/54, 01-354 Warszawa tel. 512 425 611, email: biuroinzynierskie@op.pl biuro: ul. Truskawkowa 5, Szczesna, 05-600 Grójec www.biuroinzynierskie.com</p>			
<p>Budowa skrzyżowania dróg gminnych - ul. Polnej i ul. Henryka Sienkiewicza w Białobrzegach</p>			
<p>INWESTOR: GMINA BIAŁOBRZEGI, ul. Plac Zygmunta Starego 9, 26-800 Białobrzegi</p>			
BRANŻA: Drogowa	Faza projektu: Projekt budowlany		
PROJEKTOWAŁ: mgr inż. Łukasz Widalski	NUMER LUBRANSKI: MAZ/0143/P00D/12 w specjal. drogowej	PDRS	
SPRZEDYŁ: mgr inż. Paweł Szymański	NUMER SPRZEDY: L0D/2199/PW0D/13 w specjal. drogowej	PDRS	
Tytuł rysunku: Przekroje normalne			
DATA: 08.2017	SKALA: 1:50	ARBUZ: 1/1	NUMER RYSUNKU: II-03