



Białobrzegi
(u)rzekają...

RAPORT O STANIE MIASTA I GMINY BIAŁOBRZEGI



ZA ROK 2018

Białobrzegi, maj 2019 r.



SPIS TREŚCI

1. WSTĘP.....	4
2. INFORMACJE OGÓLNE.....	4
2.1. Ogólna charakterystyka _____	4
2.2. Demografia _____	4
3. INFORMACJE FINANSOWE.....	6
3.1. Stan finansów gminy _____	6
3.2. Wieloletnia prognoza finansowa _____	7
4. REALIZACJI POLITYK, STRATEGII I PROGRAMÓW.....	8
4.1. Strategia Rozwoju _____	8
4.2. Lokalny Program Rewitalizacji _____	11
4.3. Program gospodarowania mieszkaniowym zasobem gminy _____	16
4.4. Plan wykorzystania zasobu nieruchomości gminnych _____	18
4.5. Program opieki nad zabytkami _____	19
4.6. Wieloletni plan rozwoju i modernizacji urządzeń wodociągowych i kanalizacyjnych _____	21
4.7. Plan gospodarki niskoemisyjnej _____	24
4.8. Program ochrony środowiska _____	26
4.9. Gminny program wspierania rodziny _____	27
4.10. Program profilaktyki i rozwiązywania problemów alkoholowych _____	29
4.11. Program przeciwdziałania narkomanii _____	30
4.12. Program współpracy z organizacjami pozarządowymi _____	30
4.13. Studium uwarunkowań i kierunków zagospodarowania przestrzennego gminy _____	31
4.14. Miejskowy plan zagospodarowania przestrzennego _____	31
5. ŁAD PRZESTRZENNY	35
6. GOSPODAROWANIE ODPADAMI	36
7. POLITYKA SPOŁECZNA.....	37
7.1. Działalność Miejsko-Gminnego Ośrodka Pomocy Społecznej _____	37
7.2. Programy zdrowotne _____	45
8. OŚWIATA I EDUKACJA.....	45
8.1. Charakterystyka placówek _____	45
8.2. Organizacja placówek _____	46
8.3. Wyniki i analiza poziomu osiągnięć edukacyjnych wychowanków przedszkoli _____	51
8.4. Wyniki i analiza poziomu osiągnięć edukacyjnych szkół _____	51
8.5. Opieka medyczno-pielęgniarska _____	52
8.6. Dowożenie uczniów do szkół, w tym niepełnosprawnych _____	52
8.7. Nadzór w zakresie przestrzegania obowiązujących przepisów dotyczących bezpieczeństwa i higieny pracy pracowników i uczniów _____	52
8.8. Prowadzenie spraw związanych z placówkami niepublicznymi _____	53
8.9. Kontrola spełniania obowiązku szkolnego i obowiązku nauki _____	53
8.10. Dofinansowanie kosztów kształcenia młodocianych _____	53
8.11. Pomoc zdrowotna dla nauczycieli _____	53

9. KULTURA, SPORT, TURYSTYKA I REKREACJA	53
9.1. Kultura	53
9.2. Turystyka, sport i rekreacja	56
10. GOSPODARKA MIESZKANIOWA	57
11. DZIAŁALNOŚĆ GOSPODARCZA	58
12. FUNDUSZ SOŁECKI	60
13. WSPÓŁPRACA Z INNYMI SPOŁECZNOŚCIAMI	62
14. WAŻNE WYDARZENIA W ŻYCIU GMINY	62
15. REALIZACJA UCHWAŁ RADY MIASTA I GMINY BIAŁOBRZEGI	65
16. SPIS TABEL	66

1. WSTĘP

Obowiązek sporządzenia raportu o stanie gminy wynika z art. 28aa ustawy o samorządzie gminnym. Raport obejmuje podsumowanie działalności Burmistrza Miasta i Gminy Białobrzegi w roku 2018.

2. INFORMACJE OGÓLNE

2.1. Ogólna charakterystyka

Gmina Białobrzegi położona jest w południowej części województwa mazowieckiego i graniczy z gminami Promną i Warką od północy, gminą Stromiec od wschodu, gminą Stara Błotnica od południa, gminami Radzanów i Wyśmierzyce od zachodu. Cały obszar gminy znajduje się w strefie krajobrazu chronionego pod nazwą "Dolina Pilicy i Drzewiczki". Region charakteryzuje się dużymi walorami turystycznymi, do których niewątpliwie należy zaliczyć nieskażoną przyrodę, czyste powietrze, wody i lasy, cenne drzewostany i pomniki przyrody.

Gmina Białobrzegi to gmina miejsko-wiejska. Zajmuje obszar 7893 ha, w tym 3500 ha stanowią grunty orne, a 3300 ha lasy. Ma 10 273 mieszkańców, czyli zamieszkuje ją 30,8% ludności powiatu białobrzeskiego i stanowi 12,2% powierzchni powiatu. Siedzibą gminy jest miasto Białobrzegi będące jednocześnie siedzibą władz samorządowych. Białobrzegi pełnią funkcję ośrodka handlowo-usługowego dla rolniczego zaplecza. Podstawę gospodarki stanowią małe i średnie firmy prowadzone przez osoby fizyczne. Niewielki przemysł obejmuje zakłady przetwórstwa spożywczego, środków transportu i materiałów budowlanych. Miasto położone jest centralnie w stosunku do obszaru gminy, co umożliwia łatwość komunikowania się ze wszystkimi sołectwami. Białobrzegi są także miejscowością wypoczynkową z ośrodkiem wodnym nad Pilicą.

Gmina Białobrzegi jest korzystnie usytuowana pod względem komunikacji z innymi ośrodkami w województwie i w całym kraju. Przez centrum gminy biegną trasy komunikacyjne: droga ekspresowa Warszawa – Kraków (S7) oraz droga krajowa nr 48: Tomaszów Mazowiecki – Wyśmierzyce – Białobrzegi – Kozienice – Kock. Poza tym szereg dróg wojewódzkich, powiatowych i gminnych.

W skład gminy wchodzi następujące miejscowości: Białobrzegi, Brzeźce, Brzeźce Kolonia, Budy Brankowskie, Brzeska Wola, Dąbrówka, Jasionna, Kamień, Leopoldów, Mikówka, Okrąglik, Pohulanka, Stawiszyn, Sucha, Szczyty, Wojciechówka.

Teren Gminy Białobrzegi podzielony jest na 10 sołectw: Brzeźce, Brzeska Wola, Budy Brankowskie, Jasionna, Kamień, Mikówka, Okrąglik, Stawiszyn, Sucha, Szczyty.

2.2. Demografia

Białobrzegi są małym miastem z liczbą mieszkańców wynoszącą 7 018, pozostałe sołectwa łącznie zamieszkuje 3255. W Gminie Białobrzegi w 2018 r. 51,2% stanowiły kobiety, a 48,8% mężczyźni. W okresie ostatnich lat odnotowano niewielki spadek liczby ludności gminy i niewielki przyrost naturalny. W 2018 roku zanotowano 118 urodzeń i 80 zgonów oraz dodatni przyrost naturalny – wskaźnik PN 3,4 promila. Zarejestrowano 111 przemeldowań w ramach gminy, 103 zameldowania, 25 wymeldowań, 13 osób zgłosiło wyjazd za granicę.

Tabela 1. Ludność Gminy Białobrzegi

Nazwa miejscowości/liczba mieszkańców (wg stanu na dzień 31 grudnia 2018 r.)		
	Białobrzegi	7018
L.p.	SOŁECTWA	
1	Brzeźce	332
2	Brzeska Wola	224
3	Budy Brankowskie	93
4	Jasionna	103
5	Kamień	422
6	Mikówka	109
7	Okraglik	97
8	Stawiszyn	319
9	Sucha	1217
10	Szczyty	339
	RAZEM	10273

Tabela 2. Przyrost naturalny w Gminie Białobrzegi

Rok	2014	2015	2016	2017	2018
Urodzenia	123	133	118	115	118
Zgony	96	97	95	97	80
Współczynnik przyrostu naturalnego (w promilach)	2,63	3,5	2,24	1,75	3,4

Tabela 3. Liczba ludności Gminy Białobrzegi w przedziale wiekowym

Przedział wiekowy	Liczba osób w 2018 roku
0 – 6 lat	791
7 – 18 lat	1317
19 – 59 lat	6125
60+	2040

Tabela 4. Ludność Gminy Białobrzegi wg płci

Ludność	2014	2015	2016	2017	2018
Kobiety	5315	5302	5279	5248	5257
Mężczyźni	5088	5068	5037	5020	5016
RAZEM	10403	10370	10316	10268	10273

JEDNOSTKI ORGANIZACYJNE MIASTA I GMINY BIAŁOBRZEGI:

- Publiczne Przedszkole Nr 1 im. Jasia i Małgosi w Białobrzegach
- Publiczne Przedszkole Nr 2 im. Kubusia Puchatka w Białobrzegach
- Publiczna Szkoła Podstawowa Nr 1 im. KEN w Białobrzegach
- Publiczna Szkoła Podstawowa w Sucheju
- Publiczne Gimnazjum im. Jana Kochanowskiego w Białobrzegach
- Publiczny Żłobek „Krasnal” w Białobrzegach
- Miejsko-Gminny Ośrodek Kultury w Białobrzegach
- Miejsko-Gminny Ośrodek Pomocy Społecznej w Białobrzegach
- Zakład Budżetowy Wodociągów i Kanalizacji w Białobrzegach
- Zakład Usług Komunalnych w Białobrzegach.

SPÓŁKI Z UDZIAŁEM MIASTA I GMINY BIAŁOBRZEGI:

Samorządowy Publiczny Zakład Opieki Zdrowotnej w Białobrzegach Sp. z o.o. – udział z Powiatem Białobrzeskim po 50%.

3. INFORMACJE FINANSOWE

3.1. Stan finansów gminy

Udział dochodów własnych w dochodach ogółem 45,4 %
Udział wydatków majątkowych w wydatkach ogółem 17,0 %
Zadłużenie ogółem 4 765 084 zł tj. 10,3 % wykonanych dochodów ogółem
Poziom wolnych środków 2 422 330,57 zł, po odliczeniu obsługi zadłużenia w 2019 r.
1 567 080,57 zł

Wskaźniki dynamiki wykonanie budżetu gminy

Wykonanie dochodów w stosunku do roku 2017 111,3

- w tym wykonanie dochodów bieżących 103,9
- w tym dochody z PIT 125,8
- dochody z podatku od nieruchomości 98,1
- wykonanie dochodów majątkowych 400,7

Nadwyżka operacyjna (różnica między dochodami bieżącymi i wydatkami bieżącymi)
3 612 445,47 zł

Dotacje na zadania majątkowe pozyskane spoza budżetu gminy
3 567 540,48 zł (7,7 % wykonanych dochodów)

Dochody z majątku 1 310 834,92 zł
tj. 2,8 % dochodów wykonanych (w tym ze sprzedaży majątku 588 979 zł)

Wykonanie wydatków inwestycyjnych/majątkowych

Wydatki majątkowe 7 895 873,21 zł tj. 17,0 % wydatków ogółem w tym:

Wykonanie wydatków inwestycyjnych:

- inwestycje kontynuowane realizowane przez Gminę 5 121 556,34 zł,

- inwestycje nowe realizowane przez Gminę 2 050 719,66 zł,

Pozostałe wydatki majątkowe:

- dotacje na inwestycje 590 451,47 zł,
- wkład do spółki gminnej 125 936,74 zł,
- zwrot części dotacji majątkowej otrzymanej w 2017 r. 7 209,00 zł.

Wykonanie wydatków inwestycyjnych 7 172 276,00 zł, tj. 15,5% ogółu wydatków.
Wydatkowano 99,9 % planowanych wydatków na inwestycje.

Najważniejsze inwestycje:

1. **Uporządkowanie gospodarki wodno-ściekowej w gminie Białobrzegi – etap II** – wydatki w 2018 r. 2 653 187,71 zł, inwestycja wieloletnia, realizacja trwa nadal, planowane nakłady ogółem 29,2 mln.
2. **Przebudowa boiska na boisko piłkarskie oraz budowa zaplecza sanitarno-szatniowego na Stadionie Miejskim w Białobrzegach** – wydatki w 2018 r. 1 061 071,51 zł, inwestycja wieloletnia, realizacja trwa nadal, planowane nakłady ogółem 5,2 mln.
3. **Budowa pełnowymiarowej hali sportowej przy Publicznej Szkole Podstawowej Nr 1 im. Komisji Edukacji Narodowej w Białobrzegach** – wydatki w 2018 r. 922 174,53 zł, realizacja inwestycji trwa nadal, planowane nakłady ogółem 5,8 mln

3.2. Wieloletnia prognoza finansowa

W 2018 r. wskaźnik obsługi zadłużenia po zastosowaniu ustawowych włączeń wynosił 1,64 % i kształtował się poniżej maksymalnego dopuszczalnego wskaźnika ustalonego zgodnie z art. 243 ustawy o finansach publicznych, który wynosił dla Gminy Białobrzegi 8,98 %.

Tabela 5. Kształtowanie się relacji z art. 243 u.f.p.

	2019	2020	2021	2022	2023	2024	2025
Obsługa zadłużenia (fakt. i plan. po włączeniach)	1,30%	1,50%	1,11%	0,90%	2,13%	0,58%	0,55%
Maksymalna obsługa zadłużenia w oparciu o plan 3 kw.	9,48%	11,74%	11,79%	11,62%	9,38%	9,16%	9,45%
Zachowanie relacji z art. 243	Tak	Tak	Tak	Tak	Tak	Tak	Tak
	2026	2027	2028	2029	2030	2031	2032

Obsługa zadłużenia (fakt. i plan. po włączeniach)	0,53%	0,52%	0,36%	0,35%	0,33%	0,22%	0,01%
Maks. obsługa zadłużenia w oparciu o plan 3 kw.	9,45%	9,45%	9,45%	9,45%	9,45%	9,45%	9,45%
Zachowanie relacji z art. 243	Tak	Tak	Tak	Tak	Tak	Tak	Tak

Źródło: Opracowanie własne na podstawie Wieloletniej Prognozy Finansowej z dnia 25.04.2019r.

Prognoza nadwyżki operacyjnej na lata 2019-2032 (wg stanu na dzień 25.04.2019 r.):

- 2019 r. 5 236 799,94 zł
- 2020 r. 5 205 476,00 zł,
- 2021 r. 3 804 837,00 zł,
- 2022 r. 4 327 754,00 zł,
- 2023 r. 4 371 031,00 zł,
- 2024 r. 4 414 742,00 zł,
- 2025 r. 4 458 891,00 zł,
- 2026 r. 4 503 482,00 zł,
- 2027 r. 4 548 516,00 zł,
- 2028 r. 4 594 001,00 zł,
- 2029 r. 4 639 942,00 zł,
- 2030 r. 4 686 341,00 zł,
- 2031 r. 4 733 205,00 zł,
- 2032 r. 4 780 537,00 zł.

4. REALIZACJI POLITYK, STRATEGII I PROGRAMÓW

4.1 Strategia Rozwoju

Polityka rozwoju gminy wskazana została przez Radę Miasta i Gminy Białobrzegi w Strategii Rozwoju Miasta i Gminy Białobrzegi przyjętej Uchwałą Nr XXIX/197/2016 na posiedzeniu w dniu 28 listopada 2016 roku. Strategia Rozwoju naszego samorządu jest podstawowym i najważniejszym dokumentem samorządu gminy, określającym obszary, cele i kierunki rozwoju społeczno-gospodarczego gminy wraz z wyznaczeniem priorytetów lokalnej polityki rozwoju. System zarządzania polityką rozwoju określa rolę Strategii, jako planu działania władz samorządowych oraz partnerów gospodarczych i społecznych.

Metodologia opracowania dokumentu zapewniła udział w jego tworzeniu wszystkich grup Interesariuszy, którzy w przyszłości będą z niego korzystać, tzn.: władz samorządowych, mieszkańców, przedsiębiorców, przedstawiciele organizacji pozarządowych i lokalnych liderów życia społecznego. Dzięki takiemu podejściu niniejszy dokument odpowiada na wielowymiarowe potrzeby gminy Białobrzegi uwzględniając zarówno specyfikę obszarów miejskich, jak i terenów wiejskich.

W dokumencie tym określono:

MISJĘ rozwoju Gminy i Miasta Białobrzegi

Misją rozwoju Gminy i Miasta Białobrzegi jest zrównoważony rozwój społeczno-gospodarczy, uwzględniający potencjał turystyczny regionu oraz zapewniający: mieszkańcom, komfortowe warunki życia oraz możliwość aktywnego partycypowania w przestrzeni społecznej, turystom atrakcyjną ofertę wypoczynku, zaś inwestorom i przedsiębiorcom wsparcie w prowadzonej działalności, poprzez zapewnienie dostępności terenów inwestycyjnych i promowanie kluczowych branż.

WIZJĘ rozwoju Gminy i Miasta Białobrzegi

Wizją rozwoju Gminy i Miasta Białobrzegi jest obszar o wysokim poziomie jakości życia mieszkańców, w którym dynamiczny wzrost ruchu turystycznego wspiera lokalną przedsiębiorczość, a nowe inwestycje przyczyniają się do zwiększenia dostępnych miejsc pracy. Działania w zakresie modernizacji infrastruktury kulturalno-rozrywkowej i sportowej zapewniają powstanie przestrzeni dla integracji społecznej, dzięki czemu mieszkańcy aktywnie partycypują w przestrzeni publicznej oraz samodzielnie wychodzą z inicjatywą działań wspierających rozwój gminy i miasta. Dzięki promocji miasta i gminy stają się one coraz bardziej rozpoznawalne w Polsce i Europie, jako atrakcyjny punkt destynacji turystycznej, gwarantujący produkty lokalne na najwyższym poziomie, rozwiniętą infrastrukturę turystyczno-usługową oraz czyste środowisko o urzekających walorach przyrody.

Założenia osiągnęte są poprzez realizację trzech priorytetowych celów, które w 2018 roku wyglądały następująco:

Modernizacja i rozbudowa infrastruktury turystycznej:

- **Zagospodarowanie terenów nadpilicznych,**
na początku 2018 roku udało się pozyskać odstępstwo od zakazu inwestowania na tych terenach z uwagi na niebezpieczeństwo powodziowe. Poczyniliśmy starania o pozyskanie z Narodowego Funduszu Ochrony Środowiska i Gospodarki Wodnej w Warszawie środków unijnych z Programu Operacyjnego Infrastruktura i Środowisko 2014-2020 na zagospodarowanie terenu po dawnym ośrodku sportu i rekreacji. Przeszliśmy pozytywnie trzy etapy oceny, niestety z uwagi na niską alokację środków w konkursie nie otrzymaliśmy wsparcia.
Równoległe prywatny inwestor, któremu wydzierżawiono część działki, po długotrwałej procedurze otrzymał decyzję pozwolenie na budowę hotelu.
- **Rozbudowa ścieżek pieszo-rowerowych,**
intensywne prace związane z rozbudową systemu ścieżek pieszo-rowerowych trwały na terenie miasta w poprzednich latach. 2018 rok poświęcono na przygotowanie niezbędnej dokumentacji projektowej do dalszych etapów, szczególnie kontynuacji prac przy budowie ścieżki wzdłuż DK48 przebiegającej przez tzw. osiedle Borki.
- **Modernizacja i uruchomienie miejskiej plaży** wraz z zabezpieczeniem przez ratownicy WOPR

Ochrona środowiska i walorów przyrody:

- **Rozbudowa sieci wodociągowej i kanalizacyjnej**
intensywnie realizowano zadania związane z budową sieci wodociągowych i kanalizacyjnych:
 - ✓ budowa kanalizacji we wsi Sucha
 - ✓ budowa kanalizacji na osiedlu położonym na południe od ulicy Polnej w Białobrzegach
 - ✓ budowa kanalizacji w ulicy Srebrnej – I etap
 - ✓ budowa kanalizacji i wodociągu na terenie Podstrefy Białobrzegi TSSE Euro-Park WISŁOSAN
 - ✓ budowa wodociągu na tzw. osiedlu Nowiny w Białobrzegach
 - ✓ budowa wodociągu na terenach z nowych podziałów w Brzeskiej Woli i przy ul. Sienkiewicza
- **Modernizacja miejskiej oczyszczalni ścieków,**
w 2018 roku przeprowadzono dwa przetargi na wyłonienie wykonawcy robót, niestety na przetargach oferowano ceny znacznie przekraczające możliwości gminy; jest to zadanie wieloletnie i jego realizację zakładamy w latach 2019-2021
- **Budowa zbiornika wodnego na rzece Pierzchniance**
najbardziej skomplikowane, długotrwałe i trudne do oceny zadanie na przestrzeni ostatnich lat. Po kilkuletnich przygotowaniach, obserwacjach i inwentaryzacjach przyrodniczych, stworzeniu kilku wariantów lokalizacji przekładających się na oddziaływanie na przyrodę, na początku 2016 roku złożyliśmy kompletny wniosek do Regionalnego Dyrektora Ochrony Środowiska w Warszawie o ocenę zamierzenia i wydanie decyzji o środowiskowych uwarunkowaniach realizacji przedsięwzięcia. Pod koniec 2018 roku organ ten – po wielokrotnym przedłużaniu terminu załatwienia sprawy – wydał decyzję odmowną, niemalże nie argumentując jej merytorycznie. Od decyzji RDOŚ złożyliśmy w wymaganym terminie odwołanie do Generalnego Dyrektora Ochrony Środowiska w Warszawie, który od bez mała pół roku nie wydał rozstrzygnięcia w sprawie.

Modernizacja i rozbudowa infrastruktury sportowej:

w 2018 roku realizowane były dwie priorytetowe inwestycje:

- **przebudowa Stadionu Miejskiego im. Zygmunta Siedleckiego w Białobrzegach obejmująca budowę pełnowymiarowego boiska piłkarskiego z nawierzchnią ze sztucznej trawy oraz zaplecza szatniowego i sanitarnego wraz z nową trybuną nad zapleczem.** Prace trwają jeszcze w 2019 roku
- **budowa hali sportowej przy Publicznej Szkole Podstawowej Nr 1 im. KEN w Białobrzegach wraz z treningową, dwutorową bieżnią okólną.**

Organizacja imprez o charakterze sportowym:

odbyła się kolejna edycja Biegu Pilicy, w którym udział wzięło kilkaset osób. Jest to impreza skupiająca ogromny przekrój wiekowy uczestników, w trakcie której promowany jest aktywny tryb życia.

Wsparcie lokalnych klubów sportowych:

udzielono wsparcia lokalnym klubom PILICA Białobrzegi i ZODIAK Sucha na pracę z dziećmi i młodzieżą w ramach prowadzonych sekcji, w KS Pilica powołano do życia sekcję lekkoatletyczną.

Zapewnienie dostępności i atrakcyjności terenów inwestycyjnych:

funkcjonująca od niedawna Podstrefa Białobrzegi Tarnobrzeskiej Specjalnej Strefy Ekonomicznej Euro-Park WISŁOSAN, w ramach której oferujemy inwestorom atrakcyjne tereny inwestycyjne. W 2018 roku w Strefie zainwestował pierwszy inwestor.

Rozwój infrastruktury drogowej i komunikacyjnej:

przez teren gminy przebiegają niemalże wszystkie kategorie dróg, zarządzane przez różnych zarządców: jest droga ekspresowa S7, droga krajowa nr 48, droga wojewódzka nr 731, kilka dróg powiatowych oraz drogi gminne a także wiele dróg wewnętrznych, bez nadanej kategorii. W bieżącym utrzymaniu gminy znajduje się 182,45km dróg, z czego 32,3 km to drogi na terenie miasta zaś 150,15 km drogi na terenach wiejskich gminy.

Najważniejszymi inwestycjami wykonanymi w 2018 roku były:

- przebudowa ulicy Nowej w Sucheju,
- przebudowa drogi w Budach Brankowskich,

realizowane w głównej mierze ze środków pozyskanych od Wojewody Mazowieckiego.

4.2. Lokalny Program Rewitalizacji

Rada Miasta i Gminy Białobrzegi przyjęła Lokalny Program Rewitalizacji dla Gminy Białobrzegi na podstawie art. 18 ust. 2 pkt 6 ustawy o samorządzie gminnym Uchwałą Nr XXVIII/241/2017 na posiedzeniu w dniu 30 marca 2017 roku. Program został zdefiniowany jako inicjowany, opracowany i uchwalony przez radę gminy, wieloletni program działań w takich sferach jak: społeczna, ekonomiczna, przestrzenna, infrastrukturalna, środowiskowa, kulturowa. Celem niniejszego programu jest wyprowadzenie obszarów zdegradowanych ze stanu kryzysu oraz stworzenie warunków do ich zrównoważonego rozwoju. Stanowi on narzędzie planowania, koordynowania i integrowania różnorodnych aktywności w ramach rewitalizacji.

Zgodnie z metodologią wskazaną w ustawie o rewitalizacji wyznaczenie obszaru zdegradowanego następuje na podstawie koncentracji na nim negatywnych zjawisk społecznych, w szczególności bezrobocia, ubóstwa, przestępczości, niskiego poziomu edukacji lub kapitału społecznego, a także niewystarczającego poziomu uczestnictwa w życiu publicznym i kulturalnym oraz jednoczesnym występowaniu na nim co najmniej jednego z następujących negatywnych zjawisk:

1. Gospodarczych – w szczególności niskiego stopnia przedsiębiorczości, słabej kondycji lokalnych przedsiębiorstw,
2. Środowiskowych – w szczególności przekroczenia standardów jakości środowiska, obecności odpadów stwarzających zagrożenie dla życia, zdrowia ludzi lub stanu środowiska,
3. Przestrzenno-funkcjonalnych – w szczególności niewystarczającego wyposażenia w infrastrukturę techniczną i społeczną lub jej złego stanu technicznego, braku dostępu do podstawowych usług lub ich niskiej jakości, niedostosowania rozwiązań urbanistycznych do zmieniających się funkcji obszary, niskiego poziomu obsługi komunikacyjnej, niedoboru lub niskiej jakości terenów publicznych.

Zgodnie z kryteriami oceny programu rewitalizacji województwa mazowieckiego, niezbędne dane pozyskiwane były od takich instytucji jak: Powiatowy Urząd Pracy, Miejsko-Gminny Ośrodek Pomocy Społecznej, Policja i materiały własne Urzędu. Dzięki współpracy

z poszczególnymi instytucjami zebrane zostały szczegółowe dane dotyczące takich aspektów jak:

- ✓ liczba osób i rodzin objętych pomocą ze względu na: alkoholizm, bezradność w sprawach opiekuńczo wychowawczych (rodzina niepełna, rodzina wielodzietna), prowadzenie gospodarstwa domowego, niepełnosprawność, ubóstwo;
- ✓ liczba wykroczeń w zakresie: kradzieży, włamań, czynów rozbójniczych, pobić, włamań do pojazdów, uszkodzenia mienia;
- ✓ liczba organizacji pozarządowych;
- ✓ liczba aktywnych podmiotów gospodarczych;
- ✓ liczba osób bezrobotnych.

Do wyznaczenia obszaru rewitalizacji posłużyła także **metodologia badań jakościowych**. W celu pogłębienia problemów występujących na terenie miasta, przeprowadzone zostały takie badania jak:

- ✓ CAWI,
- ✓ wywiady bezpośrednie,
- ✓ warsztaty,
- ✓ konsultacje społeczne.

Obszar rewitalizacji został wybrany na podstawie wskaźników, diagnozy społeczno-gospodarczej, przeprowadzonych ankiet, wywiadów oraz konsultacji społecznych. W wyniku wszystkich działań, jako obszar rewitalizacji wybrano poszczególne tereny miasta Białobrzegi.

Z przeprowadzonej analizy wskaźnikowej wynika, że obszarem najbardziej zdegradowanym na terenie miasta jest **okręg X** obejmujący ulice Kościelną, Targowicką, Mroczkowskiego i Kusocińskiego. Warto zaznaczyć, że przy ulicy Kościelnej znajduje się również Miejsko-Gminny Ośrodek Kultury, centrum kulturalne całej gminy. Obecnie przestrzeń użytkowana przez ośrodek jest zbyt mała na organizację przedsięwzięć skierowanych do większej grupy odbiorców. Budynek składa się z dwóch części, z czego jedna z nich ulega degradacji i jest w złym stanie technicznym. Warto jednocześnie zaznaczyć, że w opinii mieszkańców istotnym problemem gminy jest słaba oferta kulturalno-rozrywkowa na jej terenie. Tym samym rewitalizacja MGOK umożliwiłaby organizowanie większej liczby wydarzeń kulturalnych, a zatem aktywizowanie większej liczby mieszkańców miasta i gminy (w tym przede wszystkim dzieci i młodzieży).

Na terenie pozostałych obszarów odnotowano po 2 negatywne zjawiska społeczno-gospodarcze. Z tego względu wybór terenów do rewitalizacji oparto na wynikach konsultacji społecznych i przeprowadzonych badań (badanie ankietowe oraz wywiady). W związku z powyższym jako obszary wymagające wsparcia wyznaczono: okręg I (ulice: Krakowska, Mikowska, Skargi, Gajowa, Kochanowskiego, Armii Krajowej, Czachowskiego, Cegielniana, Spacerowa, Poświętna, Rzeczna, Cicha, Krótka) i okręg II (ulice: 11 Listopada i fragment Żeromskiego – 72 i 72a).

Okręg I obejmujący północno-wschodnią część miasta wskazywany był zarówno podczas konsultacji społecznych, jak i badań ankietowych. Mieszkańcy dostrzegają potencjał przede wszystkim w zdegradowanym terenie dawnego ośrodka sportu i rekreacji położonego nad Pilicą. Jego obecny stan nie pozwala na rozwój funkcji sportowo-rekreacyjnych, wskazywanych przez mieszkańców jako deficytowe na terenie miasta i gminy. Rewitalizacja tego obszaru umożliwiłaby zagospodarowanie przestrzeni na potrzeby lokalnej społeczności, jak i rozwój funkcji turystycznej (co z kolei pobudziłoby rozwój społeczno-gospodarczy

zarówno miasta, jak i gminy). Wpisuje się to również w działania podejmowane przez gminę w ramach „Strategii Rozwoju Miasta i Gminy Białobrzegi”. Zaznaczyć należy, że budowa slipu oraz przystani kajakowej umożliwiłyby organizowanie spływów kajakowych po rzece. Rewitalizacja pozwoliłaby zatem na przywrócenie obszarowi dawnej funkcji oraz stworzenie warunków do dalszego rozwoju (w tym rozwoju kapitału społecznego).

Okręg II (ulice 11 Listopada i fragment Żeromskiego) obejmuje również istotne dla mieszkańców tereny sportowo-rekreacyjne (stadion miejski i park), o których wspomniano podczas wywiadów i konsultacji społecznych. Interesariusze rewitalizacji zwracali uwagę na niewielki odsetek zagospodarowanych terenów zieleni, w których mogliby spędzać czas wolny oraz ogólną ubogą bazę wypoczynkowo-rekreacyjną na terenie gminy. Ponadto teren parku postrzegany jest przez mieszkańców jako zdegradowany i niebezpieczny, ze względu na występujące na jego terenie negatywne zjawiska (m.in. spożywanie alkoholu). Z tego względu istotne byłoby włączenie do obszaru rewitalizacji terenu parku miejskiego i zagospodarowanie go zgodnie z oczekiwaniami mieszkańców, aby służył za miejsce rekreacji dla wszystkich grup społecznych.

Niedaleko parku (w centrum miasta) znajduje się również Stadion Miejski im. Zygmunta Siedleckiego. Jednak jak wskazują interesariusze stanowi on zdegradowaną przestrzeń z lat 70-tych i nie spełnia swojej funkcji. Jego przebudowa, unowocześnienie i doposażenie umożliwiłyby stworzenie terenu do pracy z dziećmi i młodzieżą, z którego mogliby korzystać również mieszkańcy całej gminy.

Jak wskazano, wyznaczenie obszaru rewitalizacji zostało dokonane zarówno na podstawie analizy wskaźnikowej zidentyfikowanych obszarów kryzysowych w sferze społecznej, gospodarczej oraz przestrzennej i środowiskowej, jak również na podstawie badania ankietowego, a także wywiadów oraz konsultacji społecznych.

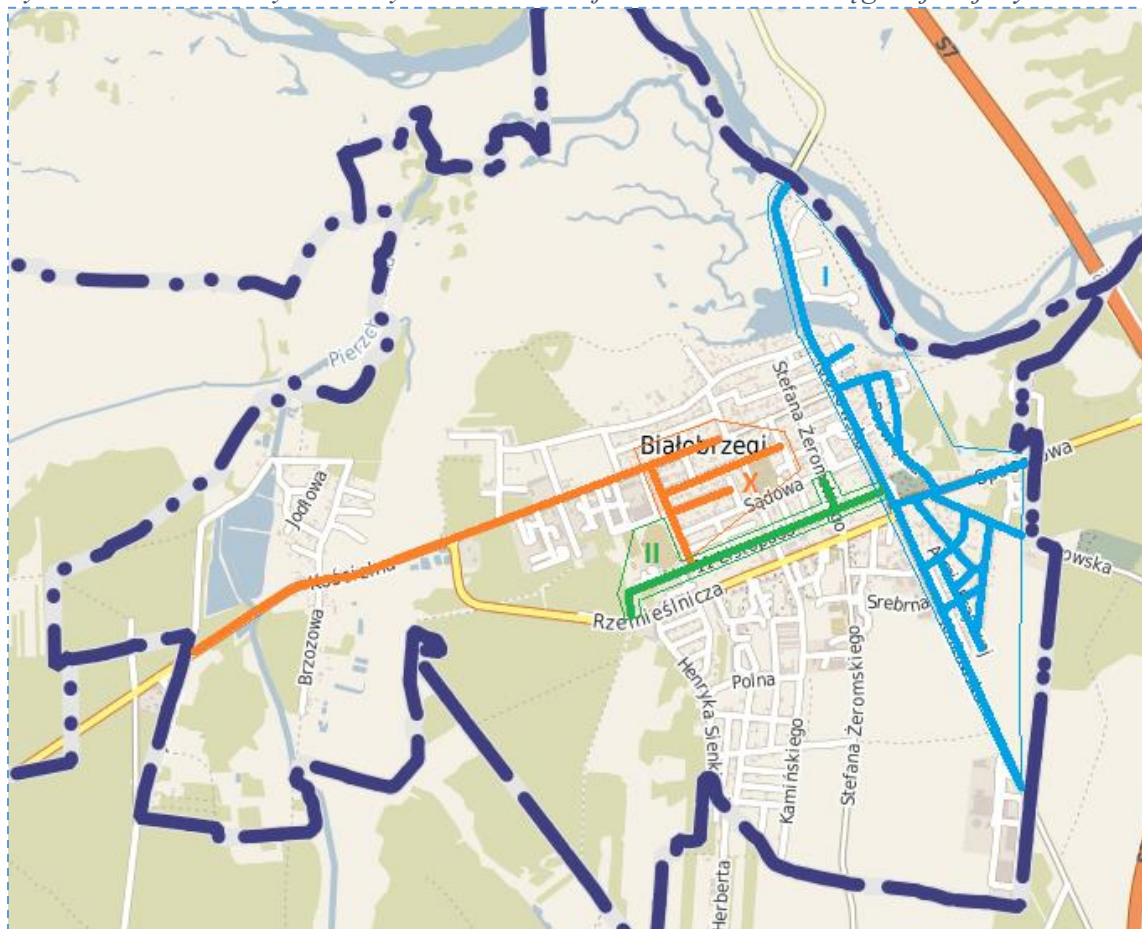
Wyodrębniony obszar charakteryzuje się zdegradowaniem funkcji społecznych, gospodarczych i infrastruktury mieszkaniowej, przestrzeni publicznej oraz zmniejszonym potencjałem w sferze działalności i aktywności społeczności lokalnej.

Obszar wyznaczony do rewitalizacji obejmuje:

- **okręg I** (ulice: Krakowska, Mikowska, Skargi, Gajowa, Kochanowskiego, Armii Krajowej, Czachowskiego, Cegielniana, Spacerowa, Poświętna, Rzeczna, Cicha, Krótka) wraz z terenami nadpilicznymi;
- **okręg II** (ulice: 11 Listopada, Żeromskiego 72 i 72A) wraz z parkiem miejskim i stadionem miejskim;
- **okręg X** (ulice: Kościelna, Targowicka, Mroczkowskiego, Kusocińskiego) wraz z terenem MGOK.

Wyznaczony do rewitalizacji obszar zgodny jest z wytycznymi w zakresie rewitalizacji i zajmuje mniej niż 20% powierzchni gminy oraz nie zamieszkuje na nim więcej niż 30% ludności. Wybrane tereny wyodrębnione zostały na podstawie wskaźników oraz przeprowadzonych badań. Celem rewitalizacji jest partycypacja społeczna, dlatego podczas konsultacji szczególny nacisk został położony na zaangażowanie mieszkańców w proces powstawania dokumentu.

Rysunek 1. Obszar wyznaczony do rewitalizacji – zaznaczenie okręgów jest jedynie umowne



Źródło: <http://bialobrzegi.e-mapa.net/>

Poniżej zaprezentowano szczegółowe informacje związane z kierunkami działań, które zostały wskazane jako priorytetowe kierunki działań. Przede wszystkim są one zlokalizowane na terenie obszaru rewitalizacji. Na liście znajdują się zarówno projekty infrastrukturalne jak i społeczne.

- **Modernizacja Miejsko-Gminnego Ośrodka Kultury w Białobrzegach**

Krótki opis problemu jaki ma rozwiązać realizacja projektu: Zły stan techniczny budynku Miejsko-Gminnego Ośrodka Kultury oraz niewielka przestrzeń na organizację wydarzeń kulturalnych.

Zakres realizowanych zadań: Rozbiórka części budynku i przebudowanie go na nowe przestrzenie do wykorzystania na pracę z dziećmi i młodzieżą.

Wpływ projektu na sferę społeczną, gospodarczą, przestrzenno-infrastrukturalną: Zadanie przyczyni się do zwiększenia aktywności zarówno wśród dzieci, młodzieży, jak i wszystkich mieszkańców gminy. Dzięki przebudowie MGOK będzie miał możliwość dopasowania oferty kulturalnej do potrzeb odbiorców.

Stan realizacji: oczekuje na realizację – z uwagi na bardzo wysokie koszty staramy się o pozyskanie funduszy ze źródeł zewnętrznych.

- **Przebudowa przestrzeni stadionu miejskiego i okolic**

Krótki opis problemu jaki ma rozwiązać realizacja projektu: Stadion Miejski stanowi zaniedbany i zdegradowany teren w centrum miasta. Nie spełnia funkcji sportowo-rekreacyjnej.

Zakres realizowanych zadań: Przebudowa przestrzeni i przystosowanie jej do pracy z młodzieżą, przy jednoczesnym unowocześnieniu kompleksu obiektu. Istotne jest również oświetlenie terenu.

Wpływ projektu na sferę społeczną, gospodarczą, przestrzenno-infrastrukturalną: Realizacja projektu przyczyni się do przywrócenia stadionowi jego dawnej funkcji. Przebudowa i unowocześnienie obiektu zwiększy aktywność fizyczną dzieci i młodzieży, ale również starszych mieszkańców gminy. Projekt będzie odpowiedzią na potrzeby mieszkańców, związane z brakiem miejsc do uprawiania sportu oraz niewielkiej oferty w tym zakresie.

Stan realizacji: w trakcie realizacji – w 2018 roku zdobyliśmy środki zewnętrzne z Ministerstwa Sportu i Turystyki na podstawowy zakres przebudowy stadionu. Prace z nim związane zakończą się w 2019 roku.

- **Rewitalizacja przestrzeni parku miejskiego**

Krótki opis problemu jaki ma rozwiązać realizacja projektu: Rewitalizacja zdegradowanej przestrzeni parku i przywrócenie mu funkcji rekreacyjno-wypoczynkowej.

Zakres realizowanych zadań: W zakresie rewitalizacji przewiduje się nowe nasadzenia, stworzenie miejsca dla dzieci (mały plac zabaw) oraz siłowni pod chmurką, a także ustawienie elementów małej architektury (ławki, kosze na śmieci itd.)

Wpływ projektu na sferę społeczną, gospodarczą, przestrzenno-infrastrukturalną: Stworzenie terenu do rekreacji i wypoczynku dla mieszkańców, a także poprawa estetyki obszaru.

Stan realizacji: oczekuje na realizację – z uwagi na bardzo wysokie koszty staramy się o pozyskanie funduszy ze źródeł zewnętrznych.

- **Zagospodarowanie terenów nadpilicznych**

Krótki opis problemu jaki ma rozwiązać realizacja projektu: Tereny nadpiliczne stanowią zdegradowany obszar dawnego ośrodka sportu i rekreacji. Obecnie powierzchnia jest wyłączona z funkcjonowania, a na terenie gminy brakuje ogólnodostępnych miejsc dla kajakarzy czy osób uprawiających inne formy wypoczynku.

Zakres realizowanych zadań: Planuje się przywrócenie funkcji rekreacyjnych terenu zarówno dla mieszkańców, jak i turystów. W zakresie działań przewiduje się m.in. budowę slipu i przystani kajakowej, parku rozrywki, hotelu, placu zabaw czy amfiteatru. Teren ma tworzyć kompleks rekreacyjno-wypoczynkowy.

Wpływ projektu na sferę społeczną, gospodarczą, przestrzenno-infrastrukturalną: Dzięki wykonanym zadaniom zwiększy się dostępność do infrastruktury sportowo-rekreacyjnej na obszarze zdegradowanym. Realizacja tego projektu to wyjście na przeciw oczekiwaniom społeczności lokalnej, ale również gospodarcze i turystyczne ożywienie obszaru.

Stan realizacji: oczekuje na realizację – z uwagi na bardzo wysokie koszty staramy się o pozyskanie funduszy ze źródeł zewnętrznych.

4.3. Program gospodarowania mieszkaniowym zasobem gminy

Uchwałą Nr XXXV/295/2017 Rady Miasta i Gminy Białobrzegi z dnia 28 listopada 2017 r. przyjęła wieloletni program gospodarowania mieszkaniowym zasobem gminy Białobrzegi na lata 2018 – 2022.

Mieszkaniowy zasób gminy Białobrzegi objęty programem tworzą lokale mieszkalne położone w budynkach socjalnych stanowiących w całości własność gminy i lokale komunalne będące własnością gminy, znajdujące się w budynkach wspólnot mieszkaniowych.

Mieszkaniowy zasób gminy Białobrzegi na dzień 30 października 2017 roku stanowią 73 lokale mieszkalne o łącznej powierzchni 2 334,42 m², w tym:

- ✓ 33 lokale mieszkalne o łącznej powierzchni 1 235,82 m² w 6 budynkach wspólnot mieszkaniowych;
- ✓ 40 lokali mieszkalnych o łącznej powierzchni 1 098,60 m² w 8 budynkach stanowiących 100 % własność gminy Białobrzegi;

W 2018 r. oddano do użytkowania dwa lokale mieszkalne, znajdujące się w zasobie gminy. Zasady przyznawania mieszkań określa Uchwała Nr XXXV/296/2017 Rady Miasta i Gminy Białobrzegi z dnia 28 listopada 2017 r. w sprawie zasad wynajmowania lokali wchodzących w skład mieszkaniowego zasobu gminy Białobrzegi. Decyzje w tej sprawie były podejmowane przez Komisję Mieszkaniową.

Na początku 2018 r. na mieszkanie z zasobu gminy oczekiwało 34 osoby, zaś pod koniec 2018 r. było to 30 osób. Średni czas oczekiwania na otrzymanie mieszkania wynosił w 2018 r. 18 miesięcy. Względem lat poprzednich, czas oczekiwania nie zmienił się ze względu na brak wolnych zasobów.

W celu poprawienia stanu technicznego budynków oraz utrzymania ich w dobrym stanie technicznym niezbędnym jest wykonanie szeregu prac remontowych. Przedstawiony poniżej plan remontów i modernizacji budynków obejmuje prace zapewniające poprawę bezpieczeństwa ich mieszkańców, zabezpieczające budynki przed dalszą degradacją oraz poprawiające estetykę budynków. Fundusz remontowy na lokale komunalne i remonty socjalne w 2018 roku wyniósł 32 352,28 zł (500,00 remont socjalne).

W 2019 r planowana jest dalsza poprawa stanu mieszkań na:

- ✓ ul. Krakowska 15 - Termomodernizacja,
- ✓ ul. Krakowska 21 – Termomodernizacja,
- ✓ Sucha ul. Łąkowa 6 - Kanalizacja,
- ✓ Sucha ul. Łąkowa 6A – Kanalizacja,

W 2020 r planowana jest na ul. Żeromskiego 50 termomodernizacja.

Tabela 6. Lokale komunalne we wspólnocie mieszkaniowej w 2018 roku

Budynki	Rok Oddania	Powierzchnia W m ²	Liczba Lokali	% udział gminy
Żeromskiego 72	1964	235,09	5	21,35
Żeromskiego 72 A	1971	605,77	15	29,40
11 Listopada 4	1956	46,64	2	7,14
11 Listopada 14	1962	104,11	4	11,79
Bautscha 4	1958	135,00	3	17,88
Bautscha 6	1958	109,21	4	28,72
Razem bloki:		1235,82	33	

Tabela 7. Budynki socjalne w 2018 roku

Budynki	Rok Oddania	Powierzchnia W m ²	Liczba Lokali	% udział gminy
Krakowska 15	1926	283,00	10	100
Krakowska 21	1928	94,60	2	100
Piaskowa 9	1971	136,00	6	100
Żeromskiego 50	1923	98,60	3	100
Kościelna 106	1961	26,00	1	100
Pl. Z. Starego 19	1923	76,00	2	100
Sucha Łąkowa 6	1992	284,60	12	100
Sucha Łąkowa 6 A	1997	99,80	4	100
Razem socjalne:		1098,60	40	
Ogółem zasób Gminy:		2334,42	73	

Ilość lokali przeznaczonych do sprzedaży wynika z wniosków najemców stale zamieszkujących w tych lokalach. W 2018 r. nie dokonano żadnej sprzedaży mieszkań, znajdujących się wówczas w zasobie gminy.

Stawkę czynszu za 1m² powierzchni użytkowej lokalu mieszkalnego ustalił w drodze Zarządzenia Burmistrz Miasta i Gminy Białobrzegi w kwocie 3,20 zł. Ustalona podstawowa (bazowa) stawka czynszu za 1m² powierzchni użytkowej lokali mieszkalnych stanowiących mieszkaniowy zasób gminy Białobrzegi dotyczy lokali mieszkalnych posiadających wszystkie instalacje i urządzenia techniczne.

Czynniki obniżające wartość użytkową lokalu:

- położenie lokalu mieszkalnego na parterze lub poddaszu – nie więcej jak 10 % stawki bazowej;
- wyposażenie lokalu w urządzenia techniczne i instalacje:
 - ✓ lokale posiadające wszystkie urządzenia, lecz brak instalacji centralnego ogrzewania - obniżka nie więcej jak 20% stawki bazowej,
 - ✓ lokale posiadające tylko instalację wodną – obniżka nie więcej jak 40 % stawki bazowej,
 - ✓ nieposiadające żadnych instalacji - obniżka nie więcej jak 50 % stawki bazowej.

Czynnikiem podwyższającym wysokość stawki czynszu za lokal może być wyposażenie go w brakujące instalacje i urządzenia techniczne, lecz stawka nie może przekroczyć stawki podstawowej.

Podstawowym źródłem finansowania gospodarki mieszkaniowej są przychody uzyskane z tytułu czynszu za najem lokali wchodzących w skład mieszkaniowego zasobu gminy Białobrzegi. Przychody z tytułu wpływów czynszów za najem lokali mieszkalnych w roku 2019, pozwalają na bieżące utrzymanie mieszkaniowego zasobu gminnego. Powierzchnia lokali 2 334,42, przy uśrednionej stawce 2,55 zł/m² daje nam miesięczny wpływ w wys. 5 952,77 zł, co daje 71 433,24 zł rocznie.

4.4. Plan wykorzystania zasobu nieruchomości gminnych

Powierzchnia nieruchomości stanowiących własność gminy Białobrzegi, tworzących gminny zasób nieruchomości wynosi 241,45 ha, natomiast powierzchnia nieruchomości stanowiących własność gminy, oddanych w użytkowanie wieczyste to 9,12 ha (106 działek w tym 8 w części). W zasobie brak jest nieruchomości będących przedmiotem użytkowania wieczystego gminy.

Ogólna powierzchnia gruntów stanowiących własność gminy Białobrzegi wynosi: 250,57 ha (846 działek) wg stanu mienia komunalnego na dzień 31.12.2018r.

Stan ewidencji nieruchomości tworzący zasób nieruchomości gminnych na dzień 31 grudnia 2018 r. :

Miasto :

- ✓ ilość działek - 389 (w tym 8 działek w części oddane w użytkowanie wieczyste)
- ✓ powierzchnia - 134,53 ha

Gmina :

- ✓ ilość działek - 359
- ✓ powierzchnia - 106,92 ha

Ogółem zasób na dzień 31 grudnia 2018 r.

- ✓ ilość działek - 748 (w tym 8 działek w części oddane w użytkowanie wieczyste)
- ✓ powierzchnia - 241,45 ha

Tabela 8. Sposób zarządzania zasobem nieruchomości gminnych

Nieruchomości	Powierzchnia	Ilość działek
Nieruchomości stanowiące własność gminy Białobrzegi oddane w trwały zarząd	12,45	23 (w tym 2 w części)
Nieruchomości stanowiące własność gminy Białobrzegi oddane w dzierżawę	46,31	16
Nieruchomości stanowiące własność gminy Białobrzegi oddane w użytkowanie	6,32	2 (w tym 1 w części)
Nieruchomości stanowiące własność gminy Białobrzegi oddane do użyczenia	4,79	9 (w tym 6 w części)
Nieruchomości stanowiące własność gminy Białobrzegi oddane do zarządu ZUK stanowiące drogi, ulice, przejścia	78,06	500

Główne kierunki gospodarowania nieruchomościami

Przyjęto założenie, że w stosunku do każdej nieruchomości tworzącej zasób nieruchomości gminny rozstrzygnięcia o sposobie i formie zagospodarowania zapadają indywidualnie. Gminny zasób nieruchomości jest wykorzystywany zgodnie z ustaleniami uchwał budżetowych na poszczególny rok, w oparciu o przepisy ustawy o gospodarce

nieruchomościami, Kodeksu Cywilnego oraz podejmowanymi uchwałami związanymi z gospodarowaniem nieruchomości.

W 2018 r. nastąpiło nabycie nieruchomości do zasobu gminnego poprzez:

- komunalizację – nabycie własności nieruchomości z mocy prawa lub na wniosek na podstawie ustawy z dnia 10 maja 1990r. – przepisy wprowadzające ustawę o samorządzie terytorialnym i ustawę o pracownikach samorządowych (t. j. Dz. U. z 1990r. Nr 32 poz. 191 ze zm.) - 19 działek położonych w obrębie Brzeska Wola o łącznej pow. 8,12 ha i wartości łącznej 2.436.000,00 zł.
- nabywanie na podstawie decyzji administracyjnych – wydanych w sprawie nabywania gruntów m.in. pod drogi na podst. art. 12 ust. 4 pkt. 2 ustawy z dnia 10 kwietnia 2003 r. o szczególnych zasadach przygotowania i realizacji inwestycji w zakresie dróg publicznych (t. j. Dz. U. z 2018r. poz. 1474) – 1 działka o powierzchni 0,0161 ha położona w Białobrzegach o wartości 17.408,00 zł.

Zbycie nieruchomości gminnych nastąpiło za zgodą Rady Miasta i Gminy Białobrzegi wyrażoną w odrębnych uchwałach:

- 1) sprzedaż 4 nieruchomości położonych w obrębie Białobrzegi o łącznej pow. 1,0113 ha przyniosło dochód o wartości ogólnej 578.463,00 zł.
- 2) oddanie w trwały zarząd części 1 działki o powierzchni 0,0292 ha położona w obrębie Sucha.

4.5. Program opieki nad zabytkami

W krajobrazie kulturowym Gminy Białobrzegi występuje duża różnorodność typów zabytków: zabytki o charakterze sakralnym (kościół, kaplice, cmentarze oraz obiekty małej architektury: kapliczki, krzyże i figury przydrożne); pozostałości dawnej zabudowy drewnianej, wiejskiej; obiekty budownictwa małomiasteczkowego. Ważną rolę w krajobrazie pełnią też zabytki rezydencjonalne (dwory, zabudowania folwarczne, parki). Zachowały się zabytki techniki; młyn w Białobrzegach- Borkach, młyn w Suchej, most w Białobrzegach). Najwięcej zabytków ujętych w gminnej ewidencji zabytków znajduje się w Białobrzegach. Ważnymi miejscowościami ze względu na występowanie zabytków są również: Jasionna, Szczyty, Stawiszyn.

Rada Miasta i Gminy Białobrzegi, uchwałą nr XIX/159/20167 z dnia 25 maja 2016 r. przyjęła Gminny program Opieki nad Zabytkami na lata 2016-2019.

Gminna ewidencja zabytków zawiera siedemdziesiąt pozycji; stan zachowania i zagospodarowania zabytków ujętych w gminnej ewidencji zabytków jest mocno zróżnicowany.

Do rejestru zabytków nieruchomych wpisane jest czternaście obiektów:

- ✓ Białobrzegi - Cmentarz parafialny, 1 poł. XIX w.,
- ✓ Brzeźce - park podworski, XVIII-XIX w.,
- ✓ Jasionna - dzwonnica drewniana, XIX w.,
- ✓ Jasionna - cmentarz rzymsko- katolicki, 1 poł. XIX w.,
- ✓ Jasionna - kościół parafialny p.w. Zwiastowania NMP, XVII w., 1 poł. XX w.,
- ✓ Stawiszyn – pałac, 2 poł. XIX w.,
- ✓ Stawiszyn - park pałacowy, 2 poł. XIX w.,

- ✓ Sucha - pałac „stary”, 2 poł. XIX w.,
- ✓ Sucha - pałac „nowy”, 2 ćw. XX w.,
- ✓ Sucha - rządcówka, XIX/XX w.,
- ✓ Sucha - zespół pałacowy,
- ✓ Sucha - park z okalającym go murem, XIX/XX w.,
- ✓ Sucha - spichlerz drewniany,
- ✓ Szczyty - park dworski, 1 ćw. XX w.

Grupę zabytków ruchomych, wpisanych do rejestru zabytków posiada kościół parafialny p.w. Zwiastowania NMP w Jasionnie, są to obiekty ruchome stanowiące wystrój i wyposażenie kościoła parafialnego:

- ✓ ołtarz boczny z przełomu XVI I/XVIII w. wraz z obrazem „Przemienienie Pańskie” z XVIII w.,
- ✓ grupa rzeźbiarska „Ukrzyżowanie” z postaciami Chrystusa Ukrzyżowanego, Matki Boskiej i św. Jana (trzy rzeźby), 1 poł. XVIII w.

Na terenie cmentarza przykościelnego w Jasionnej znajdują się nagrobki wpisane do rejestru zabytków - 7 obiektów:

- ✓ nagrobek Karola Wodzińskiego, w formie obelisku na cokole, 2 połowa XIX wieku,
- ✓ nagrobek Stanisława Mariana Wodzińskiego, w formie krzyża na cokole, 2 połowa XIX wieku,
- ✓ nagrobek Gabryela Leona Wodzińskiego, w formie krzyża na cokole, 1 połowa XIX wieku,
- ✓ nagrobek rodziny Kornaszewskich, w formie steli, 2 połowa XIX wieku,
- ✓ nagrobek Józefa i Bony Karczewskich, 1 połowa XIX wieku,
- ✓ nagrobek Franciszka i Piotra Kaliszów, krzyż na cokole, 2 połowa XIX wieku,
- ✓ nagrobek rodziny Domaszewskich, płyta nagrobna, 1 połowa XIX wieku,
- ✓ Z poprzedniego kościoła w Białobrzegach zachowały się:
- ✓ obraz Matki Bożej Łaskawej- dar hrabiny Józefy z Tyszkiewiczów Wodzyńskiej,
- ✓ obraz Św. Trójcy,
- ✓ obraz św. Apostołów Piotra i Pawła z XVIII wieku,
- ✓ obrazy małe (tonda) przedstawiające: Chrztost Jezusa w Jordanie i św. Polikarpa,
- ✓ obraz św. Rocha.

W obrębie Miasta i Gminy Białobrzegi zewidencjonowano (po weryfikacji) łącznie 70 stanowisk archeologicznych. Wśród nich znajduje się jedno stanowisko archeologiczne wpisane do rejestru zabytków, które podlega ścisłej ochronie konserwatorskiej; jest to grodzisko w miejscowości Szczyty.

Stanowiska o tzw. własnej formie krajobrazowej. Są to najstarsze zewidencjonowane ślady osadnictwa na obszarze Miasta i Gminy Białobrzegi sięgają już czasów schyłkowego paleolitu i środkowej epoki kamienia (mezolit). Relikty te utożsamiane są z sezonowymi obozowiskami grup ludności kultury świderskiej.

Na terenie Miasta i Gminy Białobrzegi znajdują się następujące **miejsca pamięci narodowej**:

- ✓ Białobrzegi - pomnik w formie kilku tonowego głazu z metalowym krzyżem znajdujący się na terenie placu kościelnego przy ul. Krakowskiej - poświęcony żołnierzom Armii Krajowej zamordowanym w czasie II wojny światowej,

- ✓ Białobrzegi - pomnik w postaci głazu eratycznego usytuowany przy Szkole Podstawowej przy ulicy Rzemieślniczej z tablicą upamiętniającą pomordowanych nauczycieli z terenu gminy Białobrzegi w latach 1939-1945,
- ✓ Białobrzegi - pomnik (zbiorowa mogiła) na cmentarzu parafialnym w Białobrzegach przy ul. Krakowskiej z tablicą „Chwała bohaterom poległym w obronie Ojczyzny 1939 r. ”; w mogile pochowani są żołnierze walczący w kampanii wrześniowej i polegli w okolicach miejscowości Białobrzegi i Sucha,
- ✓ Białobrzegi - pomnik przy Komendzie Powiatowej Policji w Białobrzegach przy ul. Żeromskiego z tablicą „W hołdzie poległym za Ojczyznę” Policjanci Ziemi Białobrzeszkiej,
- ✓ Białobrzegi - pomnik (głaz narzutowy) zlokalizowany na placu przy Liceum Ogólnokształcącym przy ul. Targowickiej z napisem na tablicy pamiątkowej „Pamięci żołnierzy Armii Krajowej, nauczycieli i organizatorów tajnego nauczania w czasie II wojny światowej. Podobwód w Białobrzegach, kryptonim -Bory”,
- ✓ Jasionna - głaz nagrobny Pawła Bednarka ps. „Maczuga” kierownika szkoły w Witaszynie, usytuowany na cmentarzu parafialnym, zamordowanego przez żandarmerię niemiecką i gestapo,
- ✓ Kamień - krzyż drewniany usytuowany w lesie na gruntach miejscowości Kamień, upamiętniający śmierć w walce powietrznej w dn. 3. IX. 1939 r. ppor. pilota Wacława Grandysa,
- ✓ Sucha - mogiła położona w lesie po lewej stronie starego odcinka drogi E7 Białobrzegi – Radom – miejsce śmierci i pochówku trzech mężczyzn pochodzących z gm. Stara Błotnica zamordowanych przez żandarmów niemieckich w 1943 r.
- ✓ Sucha - dwa drewniane krzyże upamiętniające mogiłę powstańców styczniowych z 1863 roku, zlokalizowane po prawej dawnej szosy E7.

4.6. Wieloletni plan rozwoju i modernizacji urządzeń wodociągowych i kanalizacyjnych

Rada Miasta i Gminy Białobrzegi przyjęła Wieloletni plan rozwoju i modernizacji na lata 2017-2020 urządzeń wodociągowych i urządzeń kanalizacyjnych będących w posiadaniu Zakładu Wodociągów i Kanalizacji – Zakład Budżetowy w Białobrzegach Uchwałą Nr XX/168/2016 na posiedzeniu w dniu 28 czerwca 2016 roku. W obowiązującym programie wskazano szereg działań inwestycyjnych, rozwojowych i modernizacyjnych, które są wyznacznikiem idei inwestycyjnej wdrażanej przez samorząd gminy od kilku lat. W planie wyznaczono ambitne cele (działania inwestycyjne na niemalże 36 mln złotych) w stosunkowo krótkiej perspektywie czasowej (4 lata) – działania wskazane w wieloletnim planie pokazuje poniższa tabela:

Tabela 9. Działania wskazane w wieloletnim planie

Planowany zakres - nazwa zadania		Planowany koszt w mln pln netto	Okres realizacji	Źródła finansowe	Wykonano w 2018r.
1.	Budowa kanalizacji sanitarnej na osiedlu na południe od ul. Polnej w Białobrzegach dł. 3 km	2,7	2017-2018	Zakład Wodociągów i Kanalizacji	W realizacji - Gmina
2.	Budowa kanalizacji sanitarnej, oraz wodociągu dla nowo projektowanego osiedla pomiędzy ul. Rzemieślniczą a Kościelną na wysokości bazy PKS i ogródków działkowych w Białobrzegach dł. 3km TEREN TSSE Euro-Park WISŁOSAN	1,04	2017-2019	Zakład Wodociągów i Kanalizacji	I etap obejmujący budowę kanalizacji - 386mb i budowę wodociągu - 255 mb
3.	Budowa sieci kanalizacji sanitarnej i przepompowni ścieków w miejscowości Sucha, dł. 17km. Przepompownie szt. 6	5,1	2017-2019	Zakład Wodociągów i Kanalizacji	W realizacji - Gmina
4.	Budowa (modernizacja) i rozbudowa Oczyszczalni Ścieków w Białobrzegach przy ul. Spacerowej	13,6	2017-2019	Zakład Wodociągów i Kanalizacji	W realizacji – Gmina przeprowadzono dwa przetargi, trwają przygotowania do kolejnego
5.	Budowa sieci kanalizacji sanitarnej z przyłączami przepompowniami ścieków na terenie Osiedla Borki dł. 4.7 km. przepom. szt. 1	2,4	2019-2020	Zakład Wodociągów i Kanalizacji	0%
6.	Budowa sieci kanalizacji sanitarnej wraz z odgałęzieniami do posesji i przepompowniami ścieków przy ul. Spacerowej dł. 298mb	0,5	2019-2020	Zakład Wodociągów i Kanalizacji	0%

7.	Budowa sieci kanalizacji sanitarnej i przepompowni ścieków w m. Kamień , dł. 8 km. Przep. szt. 4	3,9	2020-dalej	Zakład Wodociągów i Kanalizacji	0%
8.	Osiedle Nowiny- sieć wodociągowa dł. 2.8km Osiedle Nowiny – kanalizacja sanitarne, dł. 4km	0,9 3,0	2018-2020	Zakład Wodociągów i Kanalizacji	sieć wodociągowa 100% kanalizacja 276m w ulicy Srebrnej
9.	Wykonanie podejść kanalizacyjnych umożliwiających przyłączenie się do sieci kanalizacji sanitarnej	4 x 0,15	2017-2020	Zakład Wodociągów i Kanalizacji	0%
10.	Modernizacja SUW etap III (pompy II stopnia) rurociągi technologiczne, sterowanie i automatyka	1,2	2017-2020	Zakład Wodociągów i Kanalizacji	0%
11.	Wodociągowanie terenów powstałych z nowych podziałów gruntów	4 x 0,1	2017-2020	Zakład Wodociągów i Kanalizacji	Wykonano 1,2km: odcinki sieci w Brzeskiej Woli i odnogę w ul. Sienkiewicza w Białobrzegach
12.	Budowa sieci wodociągowych – przesyłowych , spinających sieć w pierścien transportujących wodę do poszczególnych miejscowości; B-gi ul. Żeromskiego – Sucha, dł. 3km B-gi ul. Spacerowa do wys. oczyszczalni, dł 0,5km Pohulanka – Leopoldów, dł. 1km Sucha-Suski Młynek, dł. 2km	1,3	2019-2020	Zakład Wodociągów i Kanalizacji	0%

4.7. Plan gospodarki niskoemisyjnej

Plan gospodarki niskoemisyjnej jest dokumentem strategicznym, który koncentruje się na podniesieniu efektywności energetycznej, zwiększeniu wykorzystania odnawialnych źródeł energii oraz redukcji emisji gazów cieplarnianych.

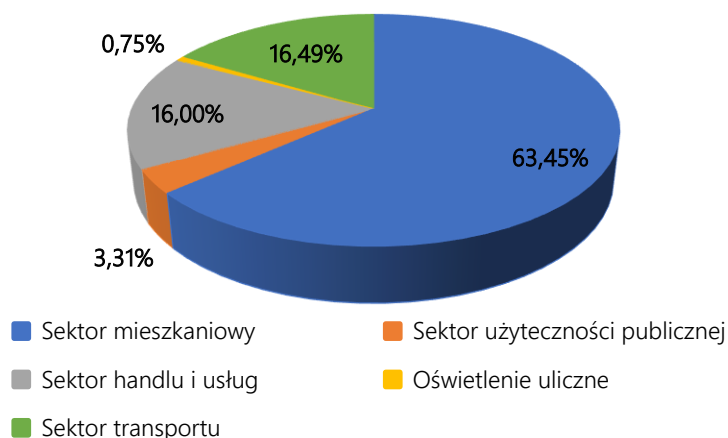
Istotą Planu jest osiągnięcie korzyści ekonomicznych, społecznych i środowiskowych wynikających z działań zmniejszających emisję gazów cieplarnianych.

Inwentaryzacja emisji gazów cieplarnianych do powietrza została przeprowadzona z podziałem na następujące sektory:

- użyteczności publicznej,
- mieszkaniowy,
- handlu i usług,
- transport,
- oświetlenie uliczne.

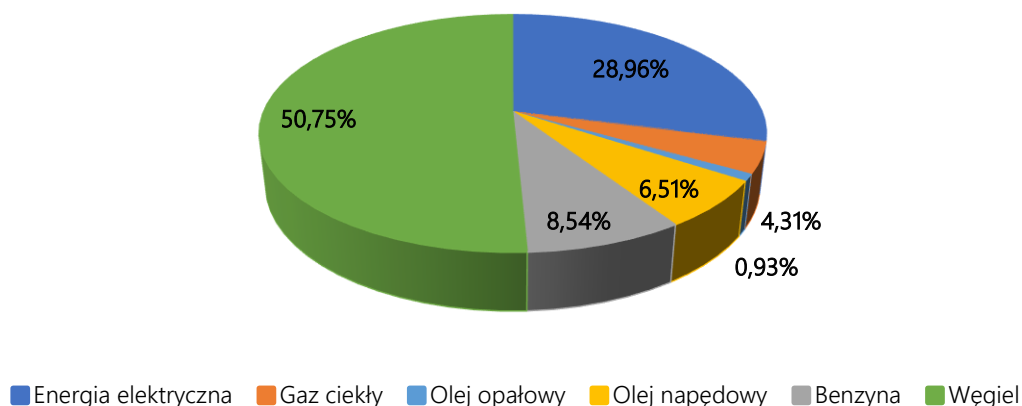
Największy udział w bilansie emisji na terenie gminy Białobrzegi ma sektor mieszkaniowy stanowiący prawie 63 % całkowitej emisji dwutlenku węgla na terenie gminy. Największy udział w emisji dwutlenku węgla na terenie gminy Białobrzegi ma węgiel – prawie 51 % bilansu emisji.

Bilans emisji z podziałem na sektory



W działaniach związanych z przejściem na gospodarkę niskoemisyjną, największego potencjału upatruje się w odnawialnych źródłach energii, które zastąpić mogą wysokoemisyjne źródła konwencjonalne, działaniach termomodernizacyjnych obiektów oraz przedsięwzięciach dotyczących poprawy efektywności energetycznej (w szczególności modernizacji oświetlenia), które sprzyjają obniżeniu zapotrzebowania energetycznego budynków i infrastruktury technicznej.

Bilans emisji z podziałem na paliwa



W ramach poprawy jakości powietrza na terenie gminy Białobrzegi zaproponowano do realizacji 13 działań głównych, które przyczynią się do zredukowania emisji szkodliwych substancji i wzrostu wykorzystania odnawialnych źródeł energii:

- Działanie I – Planowanie przestrzenne zorientowane na gospodarkę niskoemisyjną
- Działanie II – Wdrożenie zasad zielonych zamówień publicznych
- Działanie III – Działania edukacyjne, w tym organizacja akcji społecznych związanych z efektywnością energetyczną
- Działanie IV – Działania edukacyjne związane z niskoemisyjnym transportem
- Działanie V – Budowa ścieżek rowerowych
- Działanie VI – Montaż instalacji OZE na/w budynkach użyteczności publicznej
- Działanie VII – Montaż instalacji OZE na/w budynkach handlowo – usługowych
- Działanie VIII – Wymiana nieefektywnych kotłów na nowe zasilane automatycznie
- Działanie IX – Wymiana nieefektywnych kotłów na kotły biomasowe
- Działanie X – Wymiana węglowych kotłów węglowych na kotły gazowe
- Działanie XI – Kompleksowa termomodernizacja budynków mieszkalnych
- Działanie XII – Montaż instalacji kolektorów słonecznych na budynkach mieszkalnych
- Działanie XIII – Montaż instalacji fotowoltaicznych na/w na budynkach mieszkalnych

W ramach poszczególnych działań planuje się:

- ✓ Zwiększenie wykorzystania odnawialnych źródeł energii na obszarach wiejskich.
- ✓ Wymiana oświetlenia na energooszczędne.
- ✓ Termomodernizacja budynków.
- ✓ Likwidacja konwencjonalnych źródeł ciepła lub wymiana na inne o większej sprawności lub zastosowanie energii elektrycznej w budynkach.
- ✓ Rozwój transportu rowerowego, w tym rozbudowa spójnego systemu dróg i ścieżek rowerowych.
- ✓ Produkcja energii prosumenckiej z odnawialnych źródeł energii.
- ✓ Wykorzystanie odnawialnych źródeł energii do produkcji energii elektrycznej i ciepłej.
- ✓ Promowanie odnawialnych źródeł energii.
- ✓ Realizacja założeń właściwych miejscowych programów ochrony powietrza.
- ✓ Opracowanie i realizacja Programów Ograniczenia Niskiej Emisji lub Planów Gospodarki Niskoemisyjnej.

- ✓ Opracowanie i prowadzenie akcji promocyjno – edukacyjnych w zakresie ochrony powietrza w tym gospodarki niskoemisyjnej oraz promowanie rozwiązań przyczyniających się do redukcji emisji zanieczyszczeń.
- ✓ Wspieranie działań inwestycyjnych w zakresie ochrony powietrza podejmowanych przez podmioty gospodarcze.
- ✓ Wspieranie działań na rzecz ograniczenia niskiej emisji ze źródeł komunalnych i komunikacyjnych.
- ✓ Eliminowanie węgla jako paliwa w kotłowniach komunalnych na rzecz paliw niskoemisyjnych (drewno, wierzba energetyczna, gaz, olej opałowy).
- ✓ Budowa sieci gazowej na obszarze gminy.

Niezbędnym elementem we wdrażaniu planu i realizacji jest jego stały monitoring. Środki do przeprowadzania procesu monitoringu pochodzą z budżetu gminy.

4.8. Program ochrony środowiska

Program Ochrony Środowiska dla Miasta i Gminy Białobrzegi został wykonany zgodnie z ustawowymi wymogami (ustawa Prawo ochrony środowiska – art. 17). W Programie Ochrony Środowiska dokonano charakterystyki zasobów i składników środowiska przyrodniczego terenu gminy w zakresie takich elementów środowiska jak: rzeźba terenu, litologia, wody podziemne i powierzchniowe, gleby oraz flora i fauna.

W Programie Ochrony Środowiska wyznaczono następujące priorytety środowiskowe:

- ✓ PRIORYTET I - GOSPODARKA WODNO – ŚCIEKOWA
- ✓ PRIORYTET II - POWIERZCHNIA ZIEMI I GLEBY
- ✓ PRIORYTET III - OCHRONA PRZYRODY
- ✓ PRIORYTET IV - GOSPODARKA ODPADAMI
- ✓ PRIORYTET V - POWIETRZE ATMOSFERYCZNE
- ✓ PRIORYTET VI - KLIMAT AKUSTYCZNY
- ✓ PRIORYTET VII - POLA ELEKTROMAGNETYCZNE
- ✓ PRIORYTET VIII - ENERGIA I ODNAWIALNE ŹRÓDŁA ENERGII
- ✓ PRIORYTET IX - MONITORING ŚRODOWISKA
- ✓ PRIORYTET X - EDUKACJA EKOLOGICZNA I WSPÓŁPRACA GMINNA

Dokument określa główne problemy środowiskowe Miasta i Gminy w postaci priorytetów ekologicznych i przypisanych do nich celów operacyjnych, jakie podejmuje się w zakresie ochrony środowiska. Na podstawie szczegółowej analizy scharakteryzowanych elementów środowiska sporządzono ocenę zagrożeń i tendencji przeobrażeń środowiska przyrodniczego. Wskazano również źródła i przyczyny zachodzących przeobrażeń oraz zalecanych działań.

Największe zagrożenia dotyczą stanu:

- ✓ zagrożenia powodziowego,
- ✓ wód powierzchniowych - spowodowane jest to w dużej mierze nieuregulowaną gospodarką wodno-ściekową (nielegalne odprowadzanie ścieków z gospodarstw domowych),

- ✓ gleb - spowodowane intensyfikacją rolnictwa,
- ✓ powietrza atmosferycznego - związane jest to głównie z emisją komunikacyjną, powodowaną przez drogi krajowe o dużym natężeniu ruchu; przyczynia się ona do powstawania znacznych ilości zanieczyszczeń (jednak w większości o lokalnym, liniowym znaczeniu), przede wszystkim tlenków azotu. Wpływ na zanieczyszczenie powietrza ma również emisja niska z palenisk domowych, obserwowany jest jej większy udział w okresie jesienno – zimowym,
- ✓ środowiska akustycznego - dotyczy to przede wszystkim zwiększonego poziomu hałasu komunikacyjnego.

Uwzględniając stan poszczególnych elementów środowiska zaproponowano działania zmierzające do poprawy istniejących warunków. Wyznaczono cele, które stanowią podstawę dla realizacji konkretnych działań na przestrzeni kilkunastu lat. Działania te zostały wyznaczone na podstawie w/w analizy stanu środowiska przyrodniczego, przewidywanych kierunków rozwoju oraz informacji w zakresie planowanych inwestycji. Do konkretnego działania przedstawionego w planie operacyjnym wskazano podmiot odpowiedzialny za jego realizację. Harmonogram prowadzenia działań zawiera zadania krótko i długookresowe oraz mechanizmy finansowo – ekonomiczny. Dodatkowo w programie określono również zasady zarządzania programem ochrony środowiska oraz sposoby monitoringu jego realizacji. Ponadto dokonano również oceny efektywności dostępnych do zarządzania środowiskiem narzędzi.

W ramach poszczególnych priorytetów zrealizowano następujące działania:

- ✓ bieżąca naprawa dróg i ciągów komunikacji gminnej ze szczególnym uwzględnieniem terenów skanalizowanych,
- ✓ promocja wspierania rozwoju odnawialnych źródeł energii,
- ✓ zwiększenie świadomości społeczeństwa w zakresie potrzeb i możliwości ochrony powietrza,
- ✓ intensyfikacja ruchu rowerowego poprzez budowę ścieżek rowerowych,
- ✓ opracowanie i realizacja programu usuwania azbestu i wyrobów zawierających azbest,
- ✓ bieżąca kontrola realizacji przez mieszkańców obowiązków w zakresie utrzymania czystości i porządku,
- ✓ budowa, rozbudowa i modernizacja istniejącego systemu kanalizacji sanitarnej.

Stan poszczególnych elementów środowiska na terenie Miasta i Gminy w 2018 roku oceniono jako dobry.

4.9. Gminny program wspierania rodziny

Jedną z form gminnego programu wsparcia rodziny są świadczenia materialne o charakterze socjalnym tj.: stypendia szkolne oraz zasiłki szkolne.

Stypendium szkolne przysługuje uczniom zamieszkałym na terenie Gminy Białobrzezi znajdującym się w trudnej sytuacji materialnej wynikającej z niskich dochodów przypadających na jednego członka w rodzinie, w szczególności gdy występują okoliczności:

bezrobocie, niepełnosprawność, ciężka lub długotrwała choroba, wielodzietność, rodzina niepełna, alkoholizm, narkomania, brak umiejętności w wypełnianiu funkcji opiekuńczo-wychowawczych, wystąpiło zdarzenie losowe.

Stypendium szkolne przysługuje :

- ✓ uczniom szkół publicznych i niepublicznych o uprawnieniach szkół publicznych dla młodzieży i dla dorosłych oraz słuchaczom kolegiów pracowników służb społecznych
- ✓ do czasu ukończenia kształcenia, nie dłużej jednak niż do ukończenia 24 roku życia,
- ✓ wychowankom publicznych i niepublicznych ośrodków rewalidacyjno-wychowawczych - do czasu ukończenia realizacji obowiązku nauki,
- ✓ uczniom szkół niepublicznych nieposiadających uprawnień szkół publicznych dla młodzieży i dla dorosłych - do czasu ukończenia realizacji obowiązku nauki.

Uprawnienie ubiegania się o stypendium szkolne przysługuje, jeżeli miesięczna wysokość dochodu na osobę w rodzinie ucznia nie przekracza kwoty, o której mowa w art. 8 ust. 1 pkt 2 ustawy z dnia 12 marca 2004 r. o pomocy społecznej (Dz. U. z 2017r. poz. 1769 i 1985.), weryfikowanej w drodze rozporządzenia Rady Ministrów, zwaną dalej "ustawą o pomocy społecznej" - kryterium dochodowe na osobę w rodzinie uprawniające do świadczeń pieniężnych z pomocy społecznej.

W przypadku powyższych kryteriów dochodowych, składając wniosek, należy wykazać dochody z miesiąca poprzedzającego miesiąc złożenia wniosku.

Stypendium szkolne udzielane jest w formie:

- 1) całkowitego lub częściowego pokrycia kosztów udziału w zajęciach edukacyjnych prowadzonych w ramach planu nauczania, w tym wyrównawczych, wykraczających poza ten plan, a także udziału w zajęciach edukacyjnych realizowanych poza szkołą, dotyczących w szczególności:
 - zakupu podręczników, lektur szkolnych, encyklopedii, słowników, programów komputerowych i innych pomocy edukacyjnych,
 - zakupu przyborów i pomocy szkolnych, tornistrów, stroju i obuwia na zajęcia wychowania fizycznego oraz innego wyposażenia uczniów wymaganego przez szkołę,
 - opłat za udział w zajęciach nauki języków obcych lub innych zajęciach edukacyjnych,
 - opłat za udział w wycieczkach szkolnych, wyjściach (wyjazdach) do kin, teatrów lub innych imprezach organizowanych przez szkołę;
- 2) całkowitego lub częściowego pokrycia opłat wymaganych przez szkołę;
- 3) pomocy rzeczowej o charakterze edukacyjnym, w tym w szczególności zakupu podręczników, lektur szkolnych i innych książek niezbędnych do procesu edukacyjnego, przyborów szkolnych, plecaków, stroju i obuwia sportowego oraz innego wyposażenia wymaganego przez szkołę.

Wysokość zasiłku szkolnego nie może przekroczyć jednorazowo kwoty stanowiącej pięciokrotność kwoty, o której mowa w art. 6 ust. 2 pkt 2 ustawy o świadczeniach rodzinnych

- kwota zasiłku rodzinnego na dziecko w wieku powyżej 5 roku życia do ukończenia 18 roku życia.

O zasiłek szkolny można się ubiegać na wniosek w terminie nie dłuższym niż dwa miesiące od wystąpienia zdarzenia uzasadniającego przyznanie zasiłku.

Stypendia szkolne na rok szkolny **2017/2018:**

- ✓ ilość złożonych wniosków: 71
- ✓ ilość decyzji przyznających: 61

Zasiłki szkolne na rok **2017/2018:**

- ✓ ilość złożonych wniosków: 1
- ✓ ilość decyzji przyznających: 1

Stypendia szkolne na rok szkolny **2018/2019:**

- ✓ ilość złożonych wniosków: 41
- ✓ ilość decyzji przyznających: 41

Zasiłki szkolne na rok **2018/2019:**

- ✓ ilość złożonych wniosków: 1
- ✓ ilość decyzji przyznających: 1

Mając na uwadze powyższe należy zwrócić uwagę na tendencję spadkową w zakresie przyznawanych świadczeń. Coraz mniejsza ilość składanych świadczeń wynika z faktu poprawienia sytuacji materialnej uczniów tym samym niespełnienia kryterium dochodowego.

4.10. Program profilaktyki i rozwiązywania problemów alkoholowych

Rada Miasta i Gminy Białobrzegi, uchwałą nr XXXV/299/2017 z dnia 28 listopada 2017 r. przyjęła Miejsko – Gminny Program Profilaktyki i Rozwiązywania Problemów Alkoholowych na rok 2018. W ramach tego Programu działa Komisja do spraw Rozwiązywania Problemów Alkoholowych składająca się z 11 członków. Komisja odbyła w 2018 roku sześć posiedzeń.

W ramach działalności Miejsko – Gminnego Programu Profilaktyki i Rozwiązywania Problemów Alkoholowych na 2018 rok dofinansowano następujące przedsięwzięcia:

- ✓ budowa hali sportowej przy PSP nr 1 w Białobrzegach,
- ✓ funkcjonowanie świetlicy środowiskowej przy PSP nr 1 w Białobrzegach – zagospodarowanie czasu wolnego dzieci i młodzieży,
- ✓ dwukrotne zorganizowanie turnieju piłkarskiego dla dzieci i młodzieży - zagospodarowanie czasu wolnego dzieci i młodzieży,
- ✓ zorganizowanie przedstawienia profilaktycznego dla dzieci – profilaktyka uzależnień, zagospodarowanie czasu wolnego.

Oprócz tego, przeznaczono dziewięć dotacji siedmiu organizacjom pozarządowym na realizację w 2018 roku zadań publicznych z zakresu przeciwdziałania uzależnieniom i patologiom społecznym – zorganizowano w ten sposób m.in. pięć wyjazdów wakacyjnych dla dzieci i młodzieży z programem profilaktyki uzależnień, zagospodarowano czas wolny dzieciom i młodzieży poprzez prowadzenie pozalekcyjnych zajęć lekkoatletycznych, zorganizowanie marszów na orientację oraz zawodów wędkarskich.

4.11. Program przeciwdziałania narkomanii

Rada Miasta i Gminy Białobrzegi, uchwałą nr XXXV/300/2017 z dnia 28 listopada 2017 r. przyjęła Miejsko – Gminny Program Przeciwdziałania Narkomanii na rok 2018.

Powyższy program był realizowany równoległe z Miejsko – Gminnym Programem Profilaktyki i Rozwiązywania Problemów Alkoholowych na rok 2018.

4.12. Program współpracy z organizacjami pozarządowymi

Rada Miasta i Gminy Białobrzegi, uchwałą nr XXXV/298/2017 z dnia 28 listopada 2017 r. przyjęła program współpracy Gminy Białobrzegi z organizacjami pozarządowymi i innymi podmiotami, o których mowa w art. 3 ust. 3 ustawy o działalności pożytku publicznego i o wolontariacie na rok 2018.

W oparciu o ww. Program współpracy, Gmina Białobrzegi w 2018 roku prowadziła współpracę z organizacjami pozarządowymi o charakterze finansowym – polegająca na dofinansowaniu zadań publicznych, należących do zadań gminy oraz współpracę pozafinansową – do której należały w szczególności:

- wymiana informacji będącej podstawą prawidłowego diagnozowania problemów i potrzeb mieszkańców gminy,
- wzmacnianie merytoryczne organizacji pozarządowych, konsultowanie projektów opracowywanych przez organizacje pozarządowe,
- podejmowanie bieżącej współpracy z organizacjami statutowo prowadzącymi działalność pożytku publicznego,
- przekazywanie informacji o dostępnych źródłach finansowania projektów, szkoleniach i konferencjach oraz bezpłatnych kursach i poradach dla organizacji pozarządowych
- zawieranie porozumień dotyczących wspólnej realizacji zadań i projektów; należy nadmienić, że w ramach tej płaszczyzny współpracy, Gmina Białobrzegi podpisała dwukrotnie umowę o partnerstwo przy realizacji projektów:
 - a) zadanie pn. „ Białobrzесьkie Centrum Obywatelskie„ realizowane ze środków Urzędu Marszałkowskiego Województwa Mazowieckiego – umowa partnerska pomiędzy Gminą Białobrzegi a Fundacją Koalicja dla Młodych Fundusz Lokalny Ziemi Białobrzесьkiej;
 - b) zadanie pn.„GPS III Sektora – profesjonalna nawigacja w BCO”, realizowane ze środków Programu Fundusz Inicjatyw Obywatelskich na lata 2014 -2020 - umowa partnerska pomiędzy Gminą Białobrzegi a Fundacją Koalicja dla Młodych Fundusz Lokalny Ziemi Białobrzесьkiej.

W ramach Programu współpracy zostało ogłoszonych sześć otwartych konkursów ofert na realizację zadań:

- ✓ w zakresie wspierania i upowszechniania kultury fizycznej i sportu - wspieranie szkolenia sportowego, organizowanie i udział w zawodach sportowych.– beneficjentami zostali – MKS Pilica Białobrzegi oraz KS Zodiak Sucha;

- ✓ w zakresie przeciwdziałanie uzależnieniom i patologiom społecznym - profilaktyka poprzez pozalekcyjne zajęcia lekkoatletyczne dla dzieci i młodzieży - beneficjentem został MKS Pilica Białobrzegi.
- ✓ w zakresie kultury, sztuki, ochrony dóbr kultury i dziedzictwa narodowego – na wypór operatora zadania - beneficjentem została Fundacja Koalicja dla Młodych Fundusz Lokalny Ziemi Białobrzeskiej;
- ✓ dwukrotnie w zakresie przeciwdziałanie uzależnieniom i patologiom społecznym - organizacja wypoczynku letniego dla dzieci i młodzieży z programem profilaktyki uzależnień - beneficjentami zostali - MKS Pilica Białobrzegi, Koło Przyjaciół Harcerstwa, Stowarzyszenie „Otwarte Drzwi”, OSP Sucha, OSP Stawiszyn;
- ✓ w zakresie ratownictwa i ochrony ludności - beneficjentem zostało Powiatowe Wodne Ochotnicze Pogotowie Ratunkowe.

Udzielono także pozakonkursowego wsparcia finansowego, tzw. małe granty:

- ✓ w zakresie wspierania i upowszechniania kultury fizycznej i sportu – MKS Pilica Białobrzegi na zadanie pn. „ Popołudnia piłkarskie z Pilicą”, Klub Pomocy Wzajemnej „Energia: - na zadanie pn. „Żyjmy zdrowo na sportowo”, PTTK o. Łuczniak w Radomiu, na zadanie pn. „XLVII radomski maraton marszów na orientację”
- ✓ w zakresie przeciwdziałanie uzależnieniom i patologiom społecznym – Okręg PZW w Radomiu - Koło nr 1 w Białobrzegach na zadanie pn. „Zawody Wędkarskie dla dzieci - o złotą rybkę 2018”, Koalicja dla Młodych Fundusz Lokalny Ziemi Białobrzeskiej – na zadania pod nazwą „Teatr Łączy Pokolenia II” oraz „Białobrzeskie marsze na orientację”
- ✓ w zakresie kultury, sztuki, ochrony dóbr kultury i dziedzictwa narodowego – Białobrzeskie Towarzystwo Kulturalne na zadanie pn. „Wydanie publikacji regionalnej - Rocznik BTK tom 7”.

W sumie udzielono siedmiu dotacji na realizację zadań publicznych w trybie pozakonkursowym.

4.13. Studium uwarunkowań i kierunków zagospodarowania przestrzennego gminy

Obowiązujące Studium uwarunkowań i kierunków zagospodarowania przestrzennego gminy Białobrzegi przyjęte zostało Uchwałą XIII/54/99 Rady Miasta i Gminy Białobrzegi z dnia 8 czerwca 1999 roku i zmienione Uchwałami: Nr VIII/46/2007 Rady Miasta i Gminy Białobrzegi z dnia 12 czerwca 2007 roku, Nr VI/31/2011 Rady Miasta i Gminy Białobrzegi z dnia 1 marca 2011 roku, Nr VII/40/2011 Rady Miasta i Gminy Białobrzegi z dnia 31 marca 2011 roku, Nr X/68/2011 Rady Miasta i Gminy Białobrzegi z dnia 25 sierpnia 2011 roku.

Analiza aktualności Studium uwarunkowań i kierunków zagospodarowania przestrzennego została przyjęta przez Radę Miasta i Gminy w Białobrzegach uchwałą Nr XL/335/2018 z dnia 28 maja 2018 r. Ocena wykazała, że obowiązujące Studium nie jest aktualne pod względem merytorycznym, nie spełnia wymagań określonych w aktualnie

obowiązującej ustawie z dnia 27 marca 2003 r. o planowaniu i zagospodarowaniu przestrzennym oraz w innych obowiązujących przepisach.

Studium zostało sporządzone w oparciu o przepisy art. 6 ustawy z dnia 7 lipca 1994 roku o zagospodarowaniu przestrzennym. Zmiany Studium natomiast w oparciu o przepisy obowiązującej ustawy z dnia 27 marca 2003 roku o planowaniu i zagospodarowaniu przestrzennym. Fragmentaryczne zmiany Studium, opracowane na podstawie obowiązującej ustawy o planowaniu i zagospodarowaniu przestrzennym, a zmieniające dokument, jakim jest obowiązujące Studium, sporządzony na podstawie nieobowiązującej już ustawy o zagospodarowaniu przestrzennym, wytworzyły przeszkodę w realizacji przyjętej wizji i celów rozwoju, zniekształciły obraz zmian przestrzennych zachodzących w gminie i w sposób czytelny pokazały nieaktualność tego dokumentu.

W obecnym stanie prawnym wymogi dotyczące sporządzania i zawartości studium uregulowane są w art. 10 ust. 1 i 2 ustawy z dnia 27 marca 2003 roku o planowaniu i zagospodarowaniu przestrzennym. Przepisy ustawy z 2003 r. wyszczególniają szerszy katalog uwarunkowań podlegających uzgodnieniu w studium oraz kierunków podlegających ustaleniu.

W 2013 roku podjęto działania zmierzające do opracowania Studium. Podstawą do podjęcia prac nad opracowaniem Studium była Uchwała Nr XXVIII/216/2013 z dnia 29 maja 2013 roku, zmieniona Uchwałą Nr XXI/178/2016 z dnia 23 sierpnia 2016 roku w sprawie przystąpienia do sporządzenia „Studium uwarunkowań i kierunków zagospodarowania przestrzennego gminy Białobrzegi”. Studium obejmuje teren zawarty w granicach administracyjnych gminy Białobrzegi. Prace nad dokumentem nie zostały jeszcze zakończone.

4.14. Miejscowy plan zagospodarowania przestrzennego

Obecnie w gminie Białobrzegi obowiązuje 10 miejscowych planów zagospodarowania przestrzennego tj. 1 częściowej zmiany w planie ogólnym zagospodarowania przestrzennego gminy Białobrzegi, 3 miejscowych planów zagospodarowania przestrzennego oraz 6 zmiany miejscowych planów zagospodarowania przestrzennego dotyczących części tych terenów. Wyrokiem Sądu Administracyjnego w Warszawie sygn. akt VIII SA/wa 272/12 z dnia 29 sierpnia 2012 roku stwierdzono nieważność uchwały Rady Miasta i Gminy Białobrzegi nr XV/82/2004 z dnia 2 marca 2004 r. w części dotyczącej działki nr ewidencyjny 508/1, obręb Mikówka położonej w miejscowości Brzeźce gmina Białobrzegi w zakresie jakim oznaczono powyższą nieruchomość w miejscowym planie zagospodarowania przestrzennego symbolem RL, UT 1 oraz stwierdzono nieważność załącznika graficznego Nr 1 w części terenu oznaczonego symbolem RL, UT 1 w stosunku do działki nr ewidencyjny 508/1 położonej w miejscowości Brzeźce gmina Białobrzegi.

Tabela 10. Wykaz obowiązujących miejscowych planów zagospodarowania przestrzennego

Lp.	Nazwa planu miejscowego	Uchwała Rady Miasta i Gminy Białobrzegi / publikacja	Obszar	Dominująca funkcja	Podstawa prawna
1.	Miejscowy plan zagospodarowania przestrzennego miasta Białobrzegi	Nr XV/81/2004 z dnia 2 marca 2004 r. (Dziennik Urzędowy Woj. Mazowieckiego Nr 68, poz. 1725 ze zmianami Dz. Urz. z 2006 r., Nr 61, poz. 1938)	Obszar miasta Białobrzegi w granicach administracyjnych	MW, MM, MN, MU, MNL, MR; UP, U P-Ps ZP, ZC, ZD RL, RZ, RP TU, KG, KZ, KL IK, IE, IW	Ustawa z dnia 7 lipca 1994 r. o zagospodarowaniu przestrzennym.
2.	Miejscowy plan zagospodarowania przestrzennego części gminy Białobrzegi	Nr XV/82/2004 z dnia 2 marca 2004 r. (Dziennik Urzędowy Woj. Mazowieckiego Nr 68, poz. 1726 ze zmianami Dz. Urz. z 2006 r., Nr 61, poz. 1939)	Sołectwa: Brzeska Wola Brzeźce Jasionna Mikówka Stawiszyn Sucha – w części Szczyty Okraglik Budy Baranowskie oraz tereny lasów ALP	MR MN MNL UP U PU UT RZ RP IU IK	Ustawa z dnia 7 lipca 1994 r. o zagospodarowaniu przestrzennym.
3.	Miejscowy plan zagospodarowania przestrzennego gminy Białobrzegi na obszarze sołectwa Kamień	Nr XXXVI/185/2006 z dnia 27 kwietnia 2006 r. (Dziennik Urzędowy Woj. Mazowieckiego Nr 107, poz. 3517)	Obszar sołectwa Kamień	MR-MN PU RL RZ RP KES	Ustawa z dnia 7 lipca 1994 r. o zagospodarowaniu przestrzennym.
4.	Częściowa zmiana w planie ogólnym zagospodarowania przestrzennego gminy Białobrzegi	Nr XXXII/157/97 z dnia 29 sierpnia 1997 r. (Dziennik Urzędowy Województwa Radomskiego z 1997 r., Nr 27, poz. 222)	Obszar części sołectwa Sucha Obszar części Lasów Państwowych – Nadleśnictwo Dobieszyn	KKM KKR KW R	Ustawa z dnia 7 lipca 1994 r. o zagospodarowaniu przestrzennym.
5.	Zmiana miejscowego planu zagospodarowania przestrzennego miasta Białobrzegi,	Nr IV/19/2011 z dnia 18 stycznia 2011 r. (Dziennik Urzędowy Woj. Mazowieckiego z 2011r. Nr 30, poz. 980)	Obszar położony w miejscowości Białobrzegi w południowo-	MNU MNL KDL	Ustawa z dnia 27 marca 2003 roku o planowaniu i

	obejmująca tereny położone w miejscowości Białobrzegi w południowo-zachodniej części miasta w rejonie ul. Młynarskiej (tereny osiedla Borki)	ze zmianami Dz. Urz. z 2011r. Nr 96 poz. 3081)	zachodniej części miasta w rejonie ul. Młynarskiej (tereny osiedla Borki)	KDD	zagospodarowani u przestrzennym
6.	Zmiana miejscowego planu zagospodarowania przestrzennego miasta Białobrzegi, obejmująca działkę nr 1243/123 położoną w Białobrzegach przy ulicy Rzemieślniczej	Nr IV/20/2011 z dnia 18 stycznia 2011r. (Dziennik Urzędowy Woj. Mazowieckiego z 2011 r. Nr 30, poz. 981)	Działka nr 1243/123 położona w Białobrzegach przy ulicy Rzemieślniczej	PU KDD KDL KD	Ustawa z dnia 27 marca 2003 roku o planowaniu i zagospodarowaniu u przestrzennym
7.	Zmiana miejscowego planu zagospodarowania przestrzennego dla części obszaru gminy Białobrzegi dla terenów położonych w miejscowości Szczyty i Mikówka, Gmina Białobrzegi	NR XI/77/2011 z dnia 30 września 2011r. (Dziennik Urzędowy Woj. Mazowieckiego z 2011r. Nr 212, poz. 6396)	Część obszaru gminy Białobrzegi dla terenów położonych w miejscowości Szczyty, Mikówka,	MNU NOp KDD	Ustawa z dnia 27 marca 2003 roku o planowaniu i zagospodarowaniu u przestrzennym
8.	Zmiana miejscowego planu zagospodarowania przestrzennego dla miasta Białobrzegi, dla terenów zielonych położonych w Białobrzegach przy ul. Spacerowej i Mikowskiej	NR XIV/105/2012 z dnia 21 lutego 2012r. (Dziennik Urzędowy Woj. Mazowieckiego z 2012r. poz. 2676)	Tereny zielone położone w mieście Białobrzegi przy ul. Spacerowej i Mikowskiej	MWU ZPU	Ustawa z dnia 27 marca 2003 roku o planowaniu i zagospodarowaniu u przestrzennym
9.	Miejscowy plan zagospodarowania przestrzennego miasta Białobrzegi, obejmujący działki nr 2100, 2114/1, 2084/11 i 1084/12 o łącznej powierzchni 0,1688 ha w Białobrzegach przy ulicy Reymonta /ZMIANA/	Nr XLIII/326/2014 z dnia 29 sierpnia 2014 r. (Dziennik Urzędowy Woj. Mazowieckiego z 22.10.2014 r. poz. 9833)	Obszar miasta Białobrzegi obejmujący działki nr 2100, 2114/1, 2084/11 i 1084/12 o łącznej powierzchni 0,1688 ha w Białobrzegach przy ulicy Reymonta	MW	Ustawa z dnia 27 marca 2003 roku o planowaniu i zagospodarowaniu u przestrzennym

10.	Miejscowy plan zagospodarowania przestrzennego miasta Białobrzegi, obejmujący działki 1243/150, 1243/151, 1243/152, 1243/153, 1243/154, 1243/155, 1243/156, 1243/157, 1243/158, 1243/159, 1243/160, 1243/161, 1243/162, 1243/163, 1243/164, 1243/165, 1243/166, 1243/167, 1243/168, 1243/169, 1243/170 położone w Białobrzegach /ZMIANA/	Nr XXXI/266/2017 z dnia 31.08.2017 r. (Dziennik Urzędowy Woj. Mazowieckiego z dnia 02.11.2017 r. poz. 9702)	Obszar miasta Białobrzegi obejmujący działki 1243/150, 1243/151, 1243/152, 1243/153, 1243/154, 1243/155, 1243/156, 1243/157, 1243/158, 1243/159, 1243/160, 1243/161, 1243/162, 1243/163, 1243/164, 1243/165, 1243/166, 1243/167, 1243/168, 1243/169, 1243/170	UP KDL KDD	Ustawa z dnia 27 marca 2003 roku o planowaniu i zagospodarowaniu przestrzennym
-----	---	---	---	------------------	--

Zgodnie z ustawą o planowaniu i zagospodarowaniu przestrzennym miejscowe plany zagospodarowania przestrzennego mają na celu ustalenie przeznaczenia terenów, w tym dla inwestycji celu publicznego, określenie sposobów ich zagospodarowania i zabudowy. Większość z obowiązujących planów miejscowych zostało sporządzonych w celu wyznaczenia terenów mieszkaniowych oraz usługowych.

Gmina Białobrzegi jest pokryta w ok. 97,86% planami zagospodarowania przestrzennego.

Na terenie gminy Białobrzegi w chwili obecnej nie są opracowywane nowe miejscowe plany zagospodarowania przestrzennego.

Analiza aktualności planów zagospodarowania przestrzennego została przyjęta przez Radę Miasta i Gminy w Białobrzegach uchwałą Nr XL/335/2018 z dnia 28 maja 2018 r.

Analiza wykazała aktualność wszystkich miejscowych planów zagospodarowania przestrzennego w gminie Białobrzegi wraz z ich zmianami.

5. ŁAD PRZESTRZENNY

W 2018 r. kontynuowana były prace nad projektem Studium uwarunkowań i kierunków zagospodarowania przestrzennego gminy Białobrzegi. Projekt studium został poddany uzgodnieniom i opiniowaniu przez odpowiednie organy i instytucje. Został też wyłożony do publicznego wglądu.

W projekcie Studium przyjęto zasadę zachowania ciągłości w kształtowaniu zabudowy. Zmian w studium dokonano w zakresie aktualizacji części dotyczącej uwarunkowań jak i kierunków zagospodarowania przestrzennego gminy oraz dostosowania do obowiązujących przepisów.

W 2018 r. nie uchwalono, nie przystąpiono do opracowania lub zmiany planu zagospodarowania przestrzennego.

Na mocy uchwał podjętych przez Radę Miasta i Gminy Białobrzegi przystąpiono do scalenia i podziału nieruchomości dwóch obszarów położonych w Białobrzegach.

1. Nieruchomości, przeznaczonych pod zabudowę mieszkaniową jednorodzinną, położonych pomiędzy ulicami : Mikowską i Krakowską, o łącznej powierzchni ok. 8,5582 ha.

2. Nieruchomości położonych w terenach zabudowy przemysłowo – składowej, baz wielobranżowych i obsługi gospodarki komunalnej, przy ulicy Lazurowej, o łącznej powierzchni 7,4766 ha.

Rozporządzeniem Rady Ministrów z 26.07.2018 r. (Dz. U. z 2018 r., poz. 1569) zmieniającym rozporządzenie w sprawie tarnobrzesckiej specjalnej strefy ekonomicznej podstrefa Białobrzegi została poszerzona o działki położone w Białobrzegach o łącznej powierzchni 1,010 ha. Przedmiotowe działki bezpośrednio przylegają do terenów objętych Strefą – stanowią drogi dojazdowe do tych terenów, oddzielają od siebie poszczególne kompleksy terenów

6. GOSPODAROWANIE ODPADAMI

Zgodnie z art. 3 ust 2 pkt 10 ustawy z dnia 13 września 1996 r. o utrzymaniu czystości i porządku w gminach, jednym z zadań gminy jest dokonywanie corocznej analizy stanu gospodarki odpadami komunalnymi, w celu weryfikacji możliwości technicznych i organizacyjnych Gminy w zakresie gospodarowania odpadami komunalnymi.

W okresie od 01.01.2018 r. do 31.12.2019 r. odbiór odpadów komunalnych z nieruchomości zamieszkałych był prowadzony przez konsorcjum form:

- ✓ Przedsiębiorstwo Produkcyjno Usługowo Handlowe RADKOM Sp. z o.o., (lider konsorcjum) ul. Witosa 76, 26-600 Radom,
- ✓ Przedsiębiorstwo Usług Komunalnych Eko – Estetyka” s.c. (uczestnik konsorcjum) ul. Starokrakowska 137, 26-600 Radom,
- ✓ Ekola” Sp. z o.o. (uczestnik konsorcjum) ul. 1905 Roku 47 lok 14, 26-600 Radom,
- ✓ Przedsiębiorstwo produkcyjno-Usługowo-Handlowe „Interbud” Sp. z o.o. (uczestnik konsorcjum) ul. Limanowskiego 154, 26-600 Radom.

Zasady odbioru odpadów komunalnych z terenu nieruchomości reguluje pakiet uchwał dotyczących przede wszystkim: metody, na podstawie której naliczana jest opłata śmieciowa, stawek tych opłat, szczegółowego sposobu świadczenia usług w zamian za uiszczoną opłatę, terminu, częstotliwości trybu uiszczania opłat, wzoru deklaracji.

Rada Miasta i Gminy Białobrzegi ustaliła, że opłata naliczana jest od gospodarstwa domowego zamieszkującego daną nieruchomość. Miesięczna opłata, przy selektywnej zbiórce odpadów, od gospodarstwa domowego jednoosobowego wynosiła 15,00 zł, od gospodarstwa domowego dwuosobowego 25,00 zł, od gospodarstwa trzyosobowego i więcej 35,00 zł. Przy nieselektywnej zbiórce odpadów opłata stanowiła dwukrotność stawek wyżej wymienionych. Roczna ryczałtowa stawka opłaty zagospodarowanie odpadami komunalnymi od jednego domku letniskowego, w przypadku, gdy odpady zbierano i odbierano selektywnie wynosiła 150,00 zł, natomiast w sytuacji, gdy odpady były zbierane i odbierane w sposób nieselektywny 300,00 zł.

Pobierana opłata jest przeznaczona na pokrycie kosztów funkcjonowania systemu gospodarowania odpadami komunalnymi, w skład których wchodzi odbiór, transport, utylizacja odpadów, utrzymanie Punktu Selektywnej Zbiórki Odpadów Komunalnych, koszt obsługi administracyjnej i informatycznej systemu.

Koszty poniesione w związku z odbieraniem, odzyskiem, recyklingiem i unieszkodliwianiem odpadów komunalnych w roku 2018 wyniosły : 1 439 014,98 zł. brutto.

Koszty administracyjne poniesione w związku z funkcjonowaniem systemu gospodarki odpadami wyniosły : 114 838,99 zł. brutto

Łączne koszty poniesione w związku z funkcjonowaniem systemu gospodarki odpadami wyniosły: 1 553 853,97 zł. brutto.

Dochody z opłaty za gospodarowanie odpadami komunalnymi wyniosły 1 187 611,72 zł.

BILANS = NALEŻNOŚCI – KOSZTY

1.187.611,72 zł – 1.553.853,97 zł = - 366.242,25 zł

Pobierane odpady za odbiór odpadów komunalnych na terenie miasta i gminy Białobrzegi nie pokrywają w pełni kosztów ponoszonych przez Gminę na gospodarowanie odpadami komunalnymi.

7. POLITYKA SPOŁECZNA

7.1. Działalność Miejsko-Gminnego Ośrodka Pomocy Społecznej

Pomoc społeczna jest określana jako „instytucja polityki społecznej Państwa, mająca na celu umożliwienie osobom i rodzinom przezwyciężenia trudnych sytuacji życiowych, których nie są one w stanie pokonać, wykorzystując własne środki, możliwości i uprawnienia”. Zgodnie z obowiązującą ustawą o pomocy społecznej, ośrodki pomocy społecznej zatrudniają pracowników socjalnych jako realizatorów pomocy społecznej.

Miejsko-Gminny Ośrodek Pomocy Społecznej w Białobrzegach powołany został Zarządzeniem nr 4/90 Naczelnika Miasta i Gminy w Białobrzegach z dnia 21 maja 1990 r. Znajduje się on przy ul. Reymonta 11 i obejmuje swoim działaniem teren całego miasta i gminy. Pracę wykonuje 16 pracowników: dyrektor, 5 pracowników socjalnych, 2 opiekunki domowe, asystent rodziny, 4 inspektorów, główny księgowy, pomoc administracyjna, konserwator.

Pomoc społeczna udzielana jest na wniosek osoby zainteresowanej oraz z urzędu, a informacje o osobach wymagających pomocy uzyskiwane są z różnych źródeł, na przykład od sołtysów, radnych, szkół, policji, kuratorów, pielęgniarek środowiskowych. Na podstawie zgłoszenia pracownicy socjalni przeprowadzają wywiad środowiskowy w terenie, a następnie, po zebraniu niezbędnych dokumentów, określone są przyczyny i problemy dominujące oraz wnioskuje się o udzielenie pomocy w zależności od indywidualnej sprawy.

Od roku 2014 na podstawie ustawy o wspieraniu rodzin i systemie pieczy zastępczej realizowany jest "resortowy program wspierania rodzin i pieczy zastępczej", w ramach którego rodziny potrzebujące otrzymują pomoc asystenta rodziny. Ponadto Miejsko-Gminny Ośrodek Pomocy Społecznej w Białobrzegach wypłaca świadczenia rodzinne wraz z dodatkami oraz świadczenia z funduszu alimentacyjnego. Od kwietnia 2016 r. ośrodek realizuje rządowy program "Rodzina 500+", a od sierpnia 2018 r. także program "Dobry start".

Zakres faktycznej pomocy udzielanej przez Miejsko-Gminny Ośrodek Pomocy Społecznej przedstawiają poniższe tabele:

Tabela 11. Rzeczywista liczba rodzin i osób objętych pomocą społeczną w 2018 r.

WYSZCZEGÓLNIENIE		LICZBA OSÓB, KTÓRYM PRZYZNANO DECYZJĄ ŚWIADCZENIE	LICZBA RODZIN		LICZBA OSÓB W RODZINACH
			OGÓŁEM	w tym:	
				NA WSI 1)	
Świadczenia przyznane w ramach zadań zleconych i zadań własnych OGÓŁEM (bez względu na ich rodzaj, formę, liczbę oraz źródło finansowania)	1	545	358	108	729
w tym:	2	492	335	84	619
świadczenie pieniężne					
świadczenia niepieniężne	3	73	43	24	142
Świadczenia przyznane w ramach zadań zleconych bez względu na ich rodzaj, formę i liczbę	4	1	1	1	4
Świadczenia przyznane w ramach zadań własnych bez względu na ich rodzaj, formę i liczbę	5	544	357	107	725
Pomoc udzielana w postaci pracy socjalnej - ogółem	6	X	184	72	361
w tym:	7	X	15	3	38
wyłącznie w postaci pracy socjalnej					

Tabela 12. Liczba środowisk objętych pomocą społeczną (wg powodów) w 2018 r.

POWÓD TRUDNEJ SYTUACJI ŻYCIOWEJ		LICZBA RODZIN		LICZBA OSÓB W RODZINACH
		OGÓŁEM	w tym:	
			NA WSI 1)	
UBÓSTWO	1	259	49	473
POTRZEBA OCHRONY MACIERZYŃSTWA	2	3	3	15
W TYM:	3	3	3	15
WIELODZIETNOŚĆ				
BEZROBOCIE	4	192	73	482

NIEPEŁNOSPRAWNOŚĆ	5	112	48	134
DŁUGOTRWAŁA LUB CIĘŻKA CHOROBA	6	10	4	27
BEZRADNOŚĆ W SPRAWACH OPIEK.-WYCHOWAWCZYCH I PROWADZENIA GOSPODARSTWA DOMOWEGO - OGÓŁEM	7	41	9	185
W TYM:				
RODZINY NIEPEŁNE	8	17	1	49
RODZINY WIELODZIETNE	9	6	2	38
PRZEMOC W RODZINIE	10	0	0	0
POTRZEBA OCHRONY OFIAR HANDLU LUDŹMI	11	0	0	0
ALKOHOLIZM	12	6	2	20
TRUDNOŚCI W PRZYSTOSOWANIU DO ŻYCIA PO ZWOLNIENIU Z ZAKŁADU KARNEGO	13	3	0	3

Tabela 13. Udzielone świadczenia – zadania zlecone Gminie w 2018

FORMY POMOCY	LICZBA OSÓB, KTÓRYM PRYZNANO DECYZJĄ ŚWIADCZENIA	LICZBA ŚWIADCZEŃ	KWOTA ŚWIADCZEŃ w zł	LICZBA RODZIN 1)	LICZBA OSÓB W RODZINACH
SPECJALISTYCZNE USŁUGI OPIEKUŃCZE W MIEJSCU ZAMIESZKANIA DLA OSÓB Z ZABURZENIAMI PSYCHICZNYMI	1	245	9009	1	4

Tabela 14. Udzielone świadczenia – zadania własne
Gminy w 2018 r.

FORMY POMOCY		LICZBA OSÓB, KTÓRYM PRZYZNANO DECYZJĄ ŚWIADCZENIA 2)	LICZBA ŚWIADCZEŃ	KWOTA ŚWIADCZ EŃ 1) w zł	LICZBA RODZIN 2)	LICZBA OSÓB W RODZINA CH 2)
RAZEM 3)	1	544	X	718943	357	725
ZASIŁKI STAŁE – OGÓŁEM	2	73	736	404384	73	83
z tego:						
środki własne	3	X	X	0	X	X
dotacja	4	X	X	404384	X	X
w tym przyznany dla osoby: (z wiersza 2) samotnie gospodarującej	5	65	665	382242	65	65
pozostającej w rodzinie	6	8	71	22142	8	18
ZASIŁKI OKRESOWE - OGÓŁEM	7	24	94	32910	24	35
z tego:						
środki własne	8	X	X	0	X	X
dotacja	9	X	X	32910	X	X
w tym przyznane z powodu: (z wiersza 7) bezrobocia	10	24	94	32910	24	35
SCHRONIENIE	11	1	201	4422	1	1
POSILEK	12	60	6129	23332	30	125
w tym dla: dzieci	13	60	6129	23332	30	125
USŁUGI OPIEKUŃCZE - OGÓŁEM	14	10	2818	57026	10	11
w tym: specjalistyczne	15	0	0	0	0	0
SPRAWIENIE POGRZEBU	16	1	1	3660	1	1
w tym:	17	0	0	0	0	0

osobom bezdomnym						
INNE ZASIŁKI CELOWE I W NATURZE OGÓŁEM	18	395	X	193209	238	501
w tym: zasiłki specjalne celowe	19	34	56	21062	34	91
INTERWENCJA KRYZYSOWA	20	X	X	X	0	0
PRACA SOCJALNA	21	X	X	X	184	361

Tabela 15. Odpłatność za pobyt w domach pomocy społecznej w 2018 r.

	LICZBA OSÓB, KTÓRYM PRYZNANO DECYZJĄ ŚWIAD.	LICZBA ŚWIADCZEŃ	KWOTA ŚWIADCZEŃ w zł	LICZBA RODZIN	LICZBA OSÓB W RODZINACH
Odpłatność gminy za pobyt w domu pomocy społecznej	14	138	357797	14	14

Tabela 16. Pomoc udzielana w formie zasiłku celowego i świadczeń rzeczowych w 2018 r.

PROGRAM "POMOC PAŃSTWA W ZAKRESIE DOŻYWIANIA"					
WYSZCZEGÓLNIENIE		ZASIŁEK CELOWY		ŚWIADCZENIE RZECZOWE	
		OGÓŁEM	w tym na wsi	OGÓŁEM	w tym na wsi
Liczba osób, którym przyznano decyzją świadczenie	1	86	24	58	22
Liczba rodzin	2	86	24	58	22
Liczba osób w rodzinach	3	185	52	116	49
Liczba świadczeń	4	357	96	X	X

Kwota świadczeń (w zł) 1)	5	114 778	31 200	16 890	6 752
z tego:					
środki własne	6	11 300	2 800	14 297	6 752
dotacja	7	103 478	28 400	2 593	0
Koszt jednego świadczenia (w zł)	8	321,51	325,00	X	X

Tabela 17. Pomoc udzielana w formie posiłku w 2018 r.

PROGRAM "POMOC PAŃSTWA W ZAKRESIE DOŻYWIANIA"									
POSILEK 1) 2)									
w tym:									
WYSZCZEGÓLNIENIE		OGÓŁEM	w tym na wsi	dzieci do czasu rozpoczęcia nauki w szkole podstawowej		uczniowie do czasu ukończenia szkoły ponadgimnazjalnej		pozostałe osoby otrzymujące pomoc na podstawie art. 7 ustawy o pomocy społecznej	
				OGÓŁEM	w tym na wsi	OGÓŁEM	w tym na wsi	OGÓŁEM	w tym na wsi
				Liczba osób korzystających z posiłku	1	60	17	23	7
w tym z posiłku w formie: pełnego obiadu	2	60	17	23	7	37	10	0	0
Liczba rodzin	3	30	6	X	X	X	X	X	X
Liczba osób w rodzinach	4	125	31	X	X	X	X	X	X
Liczba posiłków	5	6 129	1 671	2 011	603	4 118	1 068	0	0
z tego: pełen obiad	6	6 129	1 671	2 011	603	4 118	1 068	0	0
Koszt posiłków (w zł) 3)	7	23 332	6 935	5 430	1 628	17 902	5 307	0	0

z tego:									
środki własne	8	5 403	1 267	1 131	302	4 272	965	0	0
dotacja	9	17 929	5 668	4 299	1 326	13 630	4 342	0	0
Koszt jednego posiłku (w zł)	10	3,81	4,15	2,70	2,70	4,35	4,97	0,00	0,00

Tabela 18. Wydatki na świadczenia rodzinne finansowane z dotacji celowej z budżetu państwa oraz liczba wypłaconych świadczeń w 2018 r.

Wyszczególnienie	Kwota (w zł)	Liczba wypłaconych świadczeń
Zasiłki rodzinne, z tego na dziecko w wieku:	1 023 777	8 777
do ukończenia 5 roku życia	235 885	2 483
powyżej 5 roku życia do ukończenia 18 roku życia	696 632	5 618
powyżej 18 roku życia do ukończenia 21 roku życia	85 725	635
powyżej 21 roku życia do ukończenia 24 roku życia	5 535	41
Dodatki do zasiłków rodzinnych, tego z tytułu:	423 095	3 417
Urodzenia dziecka	34 000	34
Opieki nad dzieckiem w okresie korzystania z urlopu wychowawczego	94 930	246
Samotnego wychowywania dziecka	49 215	255
Kształcenia i rehabilitacji dziecka niepełnosprawnego	56 780	530
Podjęcia przez dziecko nauki w szkole poza miejscem zamieszkania	42 510	574
Dodatek z tyt. Wielodzietności	97 660	1 028
Rozpoczęcia roku szkolnego	48 000	480
Zasiłki pielęgnacyjne	417 168	2 635
Specjalny zasiłek opiekuńczy	96 151	184
Świadczenia pielęgnacyjne	581 930	398
Jednorazowa zapomoga z tytułu urodzenia się dziecka	95 000	95
Zasiłek dla opiekuna	26 280	49
Świadczenie rodzicielskie	247 955	266
Wsparcie kobiet w ciąży i rodzin „Za życiem”	0	0
Świadczenia z Funduszu alimentacyjnego	283 700	633

Tabela 19. Wydatki na świadczenia wychowawcze "Rodzina 500+" oraz z programu "Dobry start" z dotacji celowej z budżetu państwa oraz liczba wypłaconych świadczeń w 2018 r.

Wyszczególnienie	Kwota (w zł)	Liczba wypłaconych świadczeń
świadczenie wychowawcze "Rodzina 500+"	7 596 686	14 966
świadczenia "Dobry Start"	391 800	1 306

Skuteczna realizacja zadań MGOPS nie jest możliwa bez współdziałania z władzami samorządowymi, kuratorami sądowymi, ZUS-em, KRUS-em, służbą zdrowia, szkołami, parafiami, sołtysami i innymi jednostkami oraz osobami prywatnymi, zainteresowanymi losem osób będących w trudnej sytuacji. Współpraca ta pozwala na zintegrowanie działań pomocowych na terenie Gminy oraz przyczynia się do uzyskania ciekawych rozwiązań problemów społecznych.

7.2 Programy zdrowotne

Gmina Białobrzegi realizowała program polityki zdrowotnej obejmujący okres 2015-2018 pod nazwą „Profilaktyczny program szczepień ochronnych przeciwko grypie dla mieszkańców gminy Białobrzegi powyżej 60 roku życia.

W ramach programu w 2018 roku zostało zaszczepionych 188 osób. Program był dofinansowany w 40% ze środków NFZ. Łączna kwota przeznaczona na realizację programu w 2018 roku wyniosła 6580 zł. Na podstawie danych przekazanych przez realizatora zadania – Samorządowy Publiczny Specjalistyczny Zakład Opieki Zdrowotnej sp. z o. o. w Białobrzegach, cele zakładane w programie zostały w całości osiągnięte. W związku z dużą ilością seniorów korzystających z bezpłatnych szczepień profilaktycznych przeciwko grypie, rozprzestrzenianie się wirusa grypy sezonowej na tej płaszczyźnie wśród mieszkańców gminy został znacząco ograniczony.

8. OŚWIATA I EDUKACJA

8.1. Charakterystyka placówek

W roku 2018 działalność edukacyjną prowadziło 5 placówek publicznych (2 przedszkola, 2 szkoły podstawowe i 1 gimnazjum) oraz 2 dwie placówki niepubliczne (1 przedszkole z oddziałem filialnym, 1 szkoła podstawowa).

Placówki publiczne:

- ✓ Publiczne Przedszkole Nr 1 im. Jasia i Małgosi, ul. Targowicka 1, 26-800 Białobrzegi;
- ✓ Publiczne Przedszkole Nr 2 im. Kubusia Puchatka, ul. M. Konopnickiej 1, 26-800 Białobrzegi;

- ✓ Publiczna Szkoła Podstawowa Nr 1 im. KEN, ul. Rzemieśnicza 21/31, 26-800 Białobrzegi;
- ✓ Publiczna Szkoła Podstawowa w Sucheju, ul. Szlachecka 88A, 26-800 Białobrzegi;
- ✓ Publiczne Gimnazjum w Białobrzegach, im. Jana Kochanowskiego, ul. Reymonta 13, 26-800 Białobrzegi.

Zgodnie z ustawami – Prawo Oświatowe i Przepisy wprowadzające Prawo Oświatowe sześćioletnie szkoły podstawowe z dniem 1 września 2017 roku stały się ośmioletnimi szkołami podstawowymi.

Publiczne Przedszkole Nr 1 im. Jasia i Małgosi w roku 2018 posiadało 1 oddział filialny z siedzibą w Publicznej Szkole Podstawowej Nr 1 im. KEN w Białobrzegach.

Uczniowie klas VI - VIII Publicznej Szkoły Podstawowej Nr 1 im. KEN w Białobrzegach realizowali obowiązek szkolny w budynku Publicznego Gimnazjum im. Jana Kochanowskiego w Białobrzegach.

Placówki niepubliczne:

- ✓ Niepubliczne Szkoła Podstawowa „Siódemka”, ul. Targowicka 3, 26-800 Białobrzegi,
- ✓ Niepubliczne Przedszkole „PROMYCZEK”, ul. Kościelna 93F, 26 – 800 Białobrzegi.

8.2. Organizacja placówek

Publiczne Przedszkole nr 1 im. Jasia i Małgosi w Białobrzegach

- ✓ liczba oddziałów – 6
- ✓ liczba dzieci – 150

Zajęcia rewalidacyjne prowadzono z trojgiem dzieci, które posiadały orzeczenia do kształcenia specjalnego z uwagi na niepełnosprawność ruchową.

Informacja o zajęciach dodatkowych i specjalistycznych prowadzonych w przedszkolu:

- ✓ Język angielski (jako realizacja podstawy programowej),
- ✓ Religia,
- ✓ Gimnastyka korekcyjna,
- ✓ Zajęcia logopedyczne,
- ✓ Zajęcia z psychologiem,
- ✓ Rytmika.

Publiczne Przedszkole nr 2 im. Kubusia Puchatka w Białobrzegach

- ✓ Liczba oddziałów – 7
- ✓ Liczba dzieci – 170

W przedszkolu prowadzono zajęcia z czworgiem dzieci, które posiadały orzeczenia do kształcenia specjalnego

Informacja o zajęciach dodatkowych i specjalistycznych prowadzonych w przedszkolu:

- ✓ Język angielski (jako realizacja podstawy programowej),
- ✓ Religia,
- ✓ Gimnastyka korekcyjna,
- ✓ Zajęcia logopedyczne,
- ✓ Zajęcia z psychologiem
- ✓ Rytmika.

Publiczna Szkoła Podstawowa nr 1 im. KEN w Białobrzegach

Uczniowie:

- ✓ Ogółem: 640 + 2 (zajęcia rewalidacyjne)
- ✓ liczba oddziałów: 31

w tym:

- ✓ klasy I – III: 12
- ✓ klasy IV – VIII: 19

Zajęcia rewalidacyjne indywidualne organizowane w domu uczniów – 20 godzin

Nauczanie indywidualne realizowane przez ucznia okresowo ze względu na stan zdrowia (od 12.02.2018 do 30.04.2018 oraz od 10.09.2018 do 22.06.2019 r.)

Baza szkoły:

- ✓ sale lekcyjne: 16

w tym:

- ✓ pracownie komputerowe: 3
- ✓ sala gimnastyczna o niepełnym wymiarze: 1
- ✓ kuchnia i stołówka – wydawanych obiadów: 345

Do budynku PSP nr 1 zlokalizowanym przy ulicy Rzemieślniczej 21/31 uczęszczają uczniowie klas I-V, do budynku zlokalizowanym przy ulicy Reymonta 13 uczęszczają uczniowie klas VI - VIII. Nauczyciele i pracownicy szkoły otaczają opieką dydaktyczną i opiekuńczo-wychowawczą uczniów przebywających w obydwu budynkach przemieszczając się w czasie 5 i 10 minutowych przerw lekcyjnych oraz zapewniając im opiekę podczas przechodzenia pomiędzy budynkami, organizując zajęcia świetlicowe, pomoc podczas wsiadania i wsiadania dojeżdżających uczniów.

Na terenie szkoły funkcjonują organizacje uczniowskie takie jak Samorząd klas I-III, IV-VIII, szkolny wolontariat oraz wolontarystycznie prowadzony przez nauczycieli sklepik szkolny. Działa również Stowarzyszenie Jedyńka KEN zrzeszające nauczycieli naszej szkoły, które w celach statutowych ma wpisane działania na rzecz szkoły.

Uczniowie szkoły znajdują się również pod opieką psychologa, pedagoga szkolnego, terapeuty pedagogicznego, logopedy. Trzech uczniów z Zespołem Aspergera pracują ze wsparciem nauczycieli wspomagających.

W obu budynkach szkoły funkcjonuje świetlica szkolna, która otacza opieką ponad 250 uczniów.

Szkoła współpracuje z Poradnią Psychologiczno - Pedagogiczną w Białobrzegach, PCK, Caritasem, Biblioteką Publiczną w Białobrzegach, MGOK w Białobrzegach, Komendą Powiatową Policji w Białobrzegach, Powiatową Komendą Straży Pożarnej, Miejsko- Gminnym Ośrodkiem Pomocy Społecznej.

Rodzaje zajęć dodatkowo finansowanych przez Organ Prowadzący:

- ✓ Język niemiecki w klasach od IV do VI,
- ✓ Organizacja wychowania fizycznego w klasach sportowych od IV do VIII
- ✓ Wyjazdowe obozy sportowe finansowane z budżetu:
 - jesienny
 - wiosenny
- ✓ Zajęcia z zakresu pomocy psychologiczno-pedagogicznej:
 - logopedyczne
 - terapeutyczne

Rodzaje zajęć pozalekcyjnych realizowanych w szkole – dostosowane do potrzeb i zainteresowań uczniów (zajęcia w ramach art.42 KN)

- Zbiórki harcerskie.
- Chór szkolny.
- Zespół wokalny-instrumentalny.
- Zespół Cheerleaders.
- Koła zainteresowań:
 - ✓ Języka angielskiego w ramach programu Etwinning oraz „English is easy”, „English explorers”
 - ✓ Języka niemieckiego „Deutsch macht Spaß”
 - ✓ Matematyczne „Zrozumieć matematykę”, „Matematyka jest super”
 - ✓ Polonistyczne „Wyrównujemy szanse”, „Na tropach języka polskiego”, „Wokół języka polskiego”,
 - ✓ Miłośników Literatury i Języka
 - ✓ Przyrodnicze
 - ✓ Rozwijające czytanie ze zrozumieniem „Pięknie czytamy”
 - ✓ Czytelnicze
 - ✓ Teatralne
 - ✓ Plastyczne
 - ✓ Terapeutyczne
 - ✓ Sportowe
- Zajęcia wyrównawcze z poszczególnych edukacji w klasach I-III oraz z przedmiotów: matematyka, język polski, język angielski, przyroda.
- Zajęcia prowadzone w ramach wolontariatu szkolnego oraz rozwijające samorządność uczniów.

Publiczna Szkoła Podstawowa w Suchej

Uczniowie:

- ✓ ogółem: 205
- ✓ liczba oddziałów szkolnych: 8 (w tym 1 integracyjny)
- ✓ liczba oddziałów przedszkolnych: 3

w tym:

- ✓ klasy I – III: 50
- ✓ klasy IV – VIII: 97
- ✓ oddziały przedszkolne: 58

Zwiększenie zatrudnienia w roku 2018 związane było z realizacją orzeczeń o potrzebie kształcenia specjalnego, zmianą ustroju szkolnego oraz zatrudnieniem nauczycieli na zastępstwo.

Baza szkoły:

- ✓ sale lekcyjne: 17

w tym:

- ✓ sale przedszkolne: 2
- ✓ pracownie komputerowe: 1
- ✓ sala gimnastyczna: 1
- ✓ stołówka – wydawanych obiadów: 37

Szkoła korzysta z posiłków przygotowywanych przez firmę cateringową.

Dzieci przedszkolne korzystają z posiłków przygotowywanych przez kuchnię funkcjonującą w Publicznej Szkole Podstawowej nr 1 im. Komisji Edukacji Narodowej w Białobrzegach.

Świetlica szkolna czynna jest od 11.30 – 17.00 – zgodnie z potrzebami szkoły

Liczba dzieci przebywających pod opieką świetlicy: 73

Objętych dowozem – 58 w tym 6 dzieci posiadających orzeczenie o potrzebie kształcenia specjalnego.

Uczniowie szkoły znajdują się również pod opieką psychologa, pedagoga szkolnego, terapeuty pedagogicznego, logopedy.

Rodzaje zajęć dodatkowo finansowanych przez Organ Prowadzący:

- ✓ Język niemiecki w klasach od IV do VI,
- ✓ Zajęcia z zakresu pomocy psychologiczno-pedagogicznej:
 - Logopedyczne
 - Terapeutyczne
 - Rewalidacyjne

Rodzaje zajęć pozalekcyjnych realizowanych w szkole - dostosowane do potrzeb i zainteresowań uczniów (zajęcia w ramach art. 42 KN)

- ✓ Zajęcia dydaktyczno –wyrównawcze w kl. I-III
- ✓ Zajęcia dydaktyczno - wyrównawcze z j. angielskiego – kl. II
- ✓ Zajęcia rozwijające zainteresowania –SuperKoderzy – chętni uczniowie
- ✓ Zajęcia rozwijające zainteresowania – informatyczne kl. IV-VII
- ✓ Zajęcia rozwijające kreatywność – kl. I-III
- ✓ Zajęcia dydaktyczno – wyrównawcze z j. polskiego – kl. IV-VII
- ✓ Zajęcia dydaktyczno – wyrównawcze z matematyki – kl. IV-VII
- ✓ Zajęcia rozwijające zainteresowania – j. angielski – kl. IV –VII
- ✓ Zajęcia rozwijające zainteresowania – j. polski kl. IV-VII
- ✓ Koło taneczne – Kl. VI-VII
- ✓ Koło przyrodnicze – IV-VII
- ✓ Koło historyczne kl. IV-VII
- ✓ Koło szachowe – wszyscy chętni uczniowie
- ✓ Zajęcia rozwijające z j. niemieckiego kl. IV-VII
- ✓ Szkolne koło PCK – wszyscy chętni uczniowie;
- ✓ Chór szkolny – wszyscy chętni uczniowie
- ✓ ZHP – chętni uczniowie
- ✓ SKS – kl. IV-VI
- ✓

Realizowane innowacje pedagogiczne:

- ✓ Świat w czterech odsłonach – polisensoryczne poznawanie świata przez dzieci o specjalnych potrzebach edukacyjnych;
- ✓ Lubię czytać;
- ✓ Języki obce w ujęciu filmowym;
- ✓ Język angielski w niejednej piosence

Publiczne Gimnazjum im. Jana Kochanowskiego w Białobrzegach

Uczniowie

- ✓ Ogółem: 175
- ✓ liczba oddziałów szkolnych: 8

Nauczanie indywidualne realizowane przez:

- ✓ 3 uczniów (w okresie 01.09.2017r.- 31.08.2018r.)

Uczniowie objęci rewalidacją:

- ✓ 10 uczniów, w tym kl. II – 7 uczniów; kl. III – 3 uczniów
- ✓ 1 uczeń rewalidacyjno – wychowawcze

Baza szkoły:

- ✓ sale lekcyjne: 20

w tym:

- ✓ pracownie językowe: 2
- ✓ sala gimnastyczna: 1
- ✓ stołówka – wydawanych obiadów: 5
- ✓ biologiczna – gimnazjalna pracownia ekologiczna: 1
- ✓ sala zajęć rewalidacyjnych, korekcyjno-kompensacyjnych: 2

Szkoła korzysta z posiłków przygotowywanych przez firmę cateringową.

Świetlica szkolna czynna jest od 7.50 – 15.15 – zgodnie z potrzebami szkoły

Liczba dzieci przebywających pod opieką świetlicy: 73

Objętych dowozem – 63 w tym 2 uczniów posiadających orzeczenie o potrzebie kształcenia specjalnego oraz 1 uczeń o potrzebie kształcenia specjalnego dowożona przez rodziców otrzymuje zwrot kosztów dowozu.

Uczniowie szkoły znajdują się również pod opieką psychologa, pedagoga szkolnego, terapeuty pedagogicznego, logopedy.

Rodzaje zajęć dodatkowo finansowanych przez Organ Prowadzący:

- ✓ Zajęcia z zakresu pomocy psychologiczno-pedagogicznej:
 - Logopedyczne
 - Terapeutyczne
 - Rewalidacyjne

Zorganizowano obóz sportowy dla uczniów klas sportowych w Lubawie (04.06.2018-08.06.2018r. **w 50% finansowany ze środków budżetu; koszt : 6 774,88 zł**

Rodzaje zajęć pozalekcyjnych realizowanych w szkole- dostosowane do potrzeb i zainteresowań uczniów (zajęcia w ramach art. 42 KN)

- ✓ Zajęcia dydaktyczno-wyrównawcze z poszczególnych przedmiotów: m.in. matematyki, j. polskiego, j. angielskiego, geografii, historii, chemii, j. niemieckiego,
- ✓ Konsultacje z poszczególnych przedmiotów: m.in. wiedzy o społeczeństwie, biologii, chemii, j. niemieckiego, matematyki, j. polskiego, fizyki
- ✓ SKS- piłka siatkowa;
- ✓ SKS – Lekkoatletyka;
- ✓ Zajęcia przygotowujące do egzaminu gimnazjalnego dla uczniów klas III z j. niemieckiego, j. angielskiego, j. polskiego, geografii, matematyki, chemii i biologii
- ✓ Koło Przyjaciół Biblioteki
- ✓ Chór
- ✓ Koło plastyczne
- ✓ Zbiórki harcerskie
- ✓ Koło zajęć manualnych
- ✓ Akademia Filmowa (raz w miesiącu)
- ✓ Zajęcia wokalnno-muzyczne (schola parafialna)

Realizowane innowacje pedagogiczne:

- Język obcy z piosenką.

Tabela 20. Stan zatrudnienia w publicznych szkołach i przedszkolach

Stan na dzień	Stopień awansu	Liczba etatów					
		PG	PSP NR 1	PSP w Suchej	PP1	PP2	Razem
01.01.2018	stażysta	0	1,5	1	1	1	4,5
	kontraktowy	1,99	5	7,33	1,22	3,5	19,04
	mianowany	3,51	6,66	5,17	2,68	3,19	21,21
	dyplomowany	18,73	39,49	9,47	6	6	79,69
Razem:							124,4
31.12.2018	stażysta	1	3	0	1	0,1	5,1
	kontraktowy	0,45	7	6,39	2	4,5	20,34
	mianowany	3	6	5	2,3	2,29	18,59
	dyplomowany	12,64	40,64	14,12	6,27	7	80,67
Razem:							124,7

Zmiany w zatrudnieniu wynikają m.in. z wygaśnięcia stosunku pracy z nauczycielem przebywającym w stanie nieczynnym, przeniesienia nauczycieli z art. 18 KN, zmianą zatrudnienia w innej szkole na prośbę nauczyciela oraz zatrudnieniem na czas określony na zastępstwo nauczyciela przebywającego na zwolnieniu lekarskim dłuższym niż 30 dni.

8.3. Wyniki i analiza poziomu osiągnięć edukacyjnych wychowanków przedszkoli

Dzieci 6–letnie objęte były diagnozą gotowości szkolnej. Diagnoza pedagogiczna polegała na określeniu mocnych i słabych stron dziecka w kilku sferach rozwojowych. Określała również poziom gotowości szkolnej i wyznaczała kierunki dalszej pracy dla nauczyciela, rodziców i ewentualnie instytucji wspomagających.

Diagnozę pedagogiczną nauczyciele przeprowadzili za pomocą Arkusza Gotowości Szkolnej Dziecka.

8.4. Wyniki i analiza poziomu osiągnięć edukacyjnych szkół

W terminie od 18.04.2018 r. do 20.04.2018 r. odbyły się egzaminy zewnętrzne w Publicznym Gimnazjum im. Jana Kochanowskiego w Białobrzegach. Do egzaminu przystąpiło 87 uczniów z czterech klas trzecich. Szczegółowej analizy egzaminu dokonano w Informacji o stanie realizacji zadań oświatowych Gminy Białobrzegi za rok 2017/2018.

W roku 2018 r. w szkołach **na bieżąco przeprowadzano eliminacje do konkursów i przeglądów zewnętrznych oraz organizowano konkursy wewnętrzne zaplanowane w harmonogramie konkursów.**

Uczniowie szkół podstawowych i gimnazjum brali udział w konkursach sportowych, artystycznych, przedmiotowych na poziomie szkolnym, gminnym, powiatowym oraz ogólnopolskim. Odnosili sukcesy jako laureaci bądź finaliści konkursów zewnętrznych organizowanych m.in. przez Kuratorium Oświaty (konkursy przedmiotowe), Towarzystwo

Upowszechniania Wiedzy i nauk Matematycznych (Międzynarodowy Konkurs Kangur Matematyczny), Zespół Ogólnopolskich Olimpiad Przedmiotowych.

8.5. Opieka medyczo-pielęgniarska

Dla wszystkich uczniów PSP Nr 1 im. KEN oraz PG im. Jana Kochanowskiego świadczona jest opieka medyczo-pielęgniarska. Świadczenia te realizowane są przez Miejsko – Gminny Zakład Opieki Zdrowotnej w Białobrzegach. Bezpośrednia opieka w placówkach szkolnych sprawowana jest przez pielęgniarki w wymiarze 13 godzin tygodniowo w PG i 14 godzin tygodniowo w PSP Nr 1 im. KEN. Zakres opieki pielęgniarskiej dotyczy promocji zdrowia, profilaktyki chorób, świadczeń diagnostycznych oraz świadczeń pielęgniarsko-leczniczych.

8.6. Dowożenie uczniów do szkół, w tym niepełnosprawnych

Zgodnie ustawą Prawo oświatowe, dla uczniów spełniających kryterium określone w tej ustawie (odległość z domu do szkoły dla uczniów klas zerowych i klas I-IV szkół podstawowych przekraczająca 3 km, natomiast dla uczniów klas IV-VI szkół podstawowych i klas I-III szkół gimnazjalnych 4 km), organizowane jest dowożenie uczniów do szkół oraz z powrotem ze szkoły do domu. W roku szkolnym 2017/2018 (styczeń-czerwiec 2018 r.) objętych dowozem było 234 uczniów. Ponadto 8 uczniów niepełnosprawnych było dowożonych gminnym samochodem do placówek w Białobrzegach, 4 do OSW w Jurkach. Troje rodziców dowoziło uczniów niepełnosprawnych swoim środkiem transportu (w tym 1 do placówek w Białobrzegach i 3 do placówek w Radomiu). W roku szkolnym 2018/2019 od miesiąca września 2018 r. objętych dowozem było 227 uczniów.

Ponadto 6 uczniów niepełnosprawnych było dowożonych gminnym samochodem do placówek w Białobrzegach, 2 do Szkoły Specjalnej w Adamowie. Pięcioro rodziców dowoziło uczniów niepełnosprawnych swoim środkiem transportu (w tym 1 do placówki w Białobrzegach i 4 do placówek w Radomiu). Gmina dofinansowała koszty dowozu ucznia niepełnosprawnego, zamieszkałego na terenie Gminy Białobrzegi, uczęszczającego do Specjalnego Ośrodka Szkolno – Wychowawczego w Radomiu.

8.7. Nadzór w zakresie przestrzegania obowiązujących przepisów dotyczących bezpieczeństwa i higieny pracy pracowników i uczniów

Przepisy dotyczące bezpieczeństwa i higieny w publicznych i niepublicznych szkołach i placówkach zawarte są w stosownym rozporządzeniu Ministra Edukacji Narodowej, z których wynika szereg obowiązków dla dyrektora placówki oświatowej. Jednym z nich jest przeprowadzanie kontroli zapewniania bezpiecznych i higienicznych warunków korzystania z obiektów należących do szkoły lub placówki, w tym bezpiecznych i higienicznych warunków nauki, oraz określa kierunki ich poprawy. Z ustaleń kontroli sporządzany jest protokół, który przekazywany jest do organu prowadzącego.

W sprawach dotyczących bezpieczeństwa i higieny pracy pracowników i uczniów stanowią przepisy Kodeksu Pracy i rozporządzeń wykonawczych oraz umowa o świadczenie usług z zakresu BHP i ppoż. zawarta między dyrektorami placówek a uprawnioną firmą.

8.8. Prowadzenie spraw związanych z placówkami niepublicznymi

Zgodnie z art. 168 ustawy Prawo oświatowe jednostka samorządu terytorialnego prowadzi ewidencję szkół i placówek niepublicznych. W roku 2018 w ewidencji widnieją:

- ✓ Przedszkole Niepubliczne „PROMYCZEK”
- ✓ Niepubliczne Gimnazjum „Siódemka” .

Placówki niepubliczne otrzymują comiesięczną dotację na każde dziecko, objęte opieką i nauczaniem. W roku 2018 przekazano dotację na zadanie zlecone pn. „Wyprawka szkolna”

8.9. Kontrola spełniania obowiązku szkolnego i obowiązku nauki

Gmina kontroluje spełnianie obowiązku nauki przez młodzież zamieszkałą na jej terenie, co wynika z art. 41 ustawy Prawo oświatowe. Na podstawie wykazów z ewidencji ludności oraz informacji uzyskanych z placówek ponadgimnazjalnych dokonywana jest weryfikacja danych, a uzupełnienie informacji następuje poprzez pisma kierowane bezpośrednio do rodziców ucznia.

8.10. Dofinansowanie kosztów kształcenia młodocianych

Na podstawie art. 122 ustawy z dnia 14 grudnia 2016 r. Prawo oświatowe pracodawcom, którzy zawarli umowę z młodocianymi pracownikami w celu przygotowania zawodowego, przysługuje dofinansowanie kosztów kształcenia. Na podstawie wniosku, złożonego przez pracodawcę Burmistrz przyznaje dofinansowanie w drodze decyzji. Na powyższy cel gmina otrzymuje środki finansowe w postaci dotacji celowej.

W roku szkolnym 2018 wydanych zostało 15 decyzji przyznających pracodawcom dofinansowanie.

8.11. Pomoc zdrowotna dla nauczycieli

Wykonując dyspozycję uchwały Nr XXXI/265/2017 Rady Miasta i Gminy Białobrzegi z dnia 31 sierpnia 2017 r. *w sprawie ustalenia regulaminu określającego wysokość środków przeznaczonych na pomoc zdrowotną dla nauczycieli korzystających z opieki zdrowotnej, rodzaje świadczeń przyznawanych w ramach tej pomocy oraz warunki i sposób ich przyznawania* w roku 2018 przyznano świadczenia na pomoc zdrowotną 10 nauczycielom (w tym 3 nauczycielom przybywającym na emeryturze).

9. KULTURA, SPORT, TURYSTYKA I REKREACJA

9.1 Kultura

Gmina Białobrzegi należy do stowarzyszenia LGD Zapilicze. Na terenie gminy działają następujące placówki kulturalne: Miejsko - Gminny Ośrodek Kultury w Białobrzegach wraz z Biblioteką Publiczną, oraz Biblioteka Powiatowa w Białobrzegach. Miejsko-Gminny Ośrodek Kultury w Białobrzegach jest instytucją samorządową, wokół której koncentruje się życie kulturalno - artystyczne gminy i powiatu białobrzegskiego. Podstawowym celem prowadzonej działalności jest pozyskiwanie i przygotowanie społeczeństwa do aktywnego uczestnictwa w

kulturze oraz współtworzenie jej wartości. Miejsko-Gminny Ośrodek Kultury w Białobrzegach oferuje różnorodne formy zajęć artystycznych zarówno dla dzieci, młodzieży jak i dorosłych mieszkańców miasta pozwalających na aktywne spędzenie wolnego czasu, a także rozszerzenie i doskonalenie swoich pasji i talentów. Działalność merytoryczna MGOK ukierunkowana jest zgodnie ze społecznymi potrzebami środowiska lokalnego gminy Białobrzegi. Placówka organizuje liczne spektakle, pokazy, konkursy, festiwale, przeglądy, wieczorki taneczne, przedstawienia, imprezy plenerowe oraz artystyczne. Ponadto placówka zarządza Miejską Biblioteką Publiczną w Białobrzegach wraz z filiami w Suchej oraz Szczytach. W ubiegłym roku bibliotekę odwiedziło ponad 2 600 osób.

Tabela 21. Zestawienie imprez organizowanych przez MGOK w Białobrzegach w 2018 roku

Lp.	Wydarzenie	Data	Liczba uczestników
1	Tęczowa Zima 2018	16.01-27.01.2018	50
2	Ferie w Szczytach - „Zimowa zabawa w bibliotece”	16.01-27.01.2018	20
3	Pokaz Makijażu	08.03.2018	20
4	Zespół taneczny BALERINKI w konkursie tanecznym "Astериada" w Warszawie	08.03.2018	15
5	Eliminacje gminne do konkursów: 41. Konkurs Recytatorski "Warszawska Syrenka" XXXV Mały Konkurs Recytatorski	12.03.2018	40
6	Białobrzeskie Spotkania Muzyczne "SENSowna Rutyna"	09.03.2018	20
7	Otwarcie 27 wystawy ZPAP Okręgu Radomskiego.	16.03.2018	30
8	Eliminacje powiatowe do XXXV Małego Konkursu Recytatorskiego, 41. Konkursu Recytatorskiego "Warszawska Syrenka" oraz 63. Okręgowego Konkursu Recytatorskiego	20.03.2018	50
9	Wielkanocne warsztaty plastyczne	21.03.2018	30
10	Zajęcia biblioteczne	22.03.2018	20
11	Relacja z wyników konkursu wielkanocnego w Suchej.	27.03.2018	10
12	XI Białobrzeski Przegląd Teatralny	26-27.04.2018	30
13	Otwarcie wystawy „Orzeł Polski Symbolem Niepodległości”	08.05.2018	40
14	XV Czytanie pod chmurką	09.05.2018	60
15	Spotkanie z klasą II a i II b PSP w B-gach	10.05.2018	20
16	Majowe Dni Białobrzegów 2018	27.05.2018	2500
17	Dzień Dziecka	01.06.2018	50
18	Wernisaż prac plastycznych w MGOK	12.06.2018	50
19	Zakończenie roku artystycznego 2017/2018	15.06.2018	40
20	Uroczyste zakończenie roku Społecznego Ogniska Muzycznego	21.06.2018	50

21	Barwy Lata 2018	26.06-09.07.2018	50
22	Promocja 7 tomu Rocznika BTK	13.07.2018	30
23	Letnie warsztaty teatralne w MGOK	19.07-26.07.2018	20
24	Wakacje w Bibliotece	01-29.08.2018	20
25	Przedszkolaki z wizytą w MGOK	22.08.2018	15
26	Zakończenie Sezonu Motocyklowego – nagłośnienie	02.09.2018	60
27	Rozpoczęcie Roku Szkolnego 2018/2019 w Społecznym Ognisku Muzycznym	03.09.2018	50
28	Spotkanie Absolwentów Szkoły Podstawowej w Białobrzegach „My po latach” Rocznik 1950	03.09.2018	21
29	Rozpoczęcie Roku Artystycznego 2018/2019	06.09.2018	50
30	Zakończenie Lata 2018 – GALA DISCO POLO - Sucha	09.09.2018	100
31	Wernisaż wystawy militarnej – Zbiory Stanisława Kalicińskiego	20.09.2018	30
32	Kurs komputerowy dla Seniorów	03.10.2018	10
33	Wręczenie nagród w konkursie plastycznym „Moja wakacyjna podróż”	12.10.2018	40
34	Mistrzostwa Świata w Tańcach Par 2018	19-21.10.2018	2500
35	VII Mazowiecki Festiwal Piosenki z Dobrym Tekstem „Muzyczna Jesień ” uczestniczki - Amelia Chodoła, Natalia Kopycka - koncert galowy	13.11.2018	2
36	„Dla Niepodległej” wystawa zbiory Ireneusza Rzeckowskiego	23.11.2019	40
37	XXVII Białobrzegi Festiwal Piosenki	29.11.2019	50
38	IX Białobrzegi Konkurs Ortograficzny DYKTANDO 2018	03.12.2018	130
39	IX Rejonowe Eliminacje Festiwalu Kolęd i Pastorałek Staropolskie Kolędowanie Radom 2018	10.12.2018	29
40	Rodzinne Warsztaty Bożonarodzeniowe	14.12.2018	30
41	XII Konkurs Recytatorski IDĄ ŚWIĘTA	18.12.2018	105
42	Eliminacje i Koncert laureatów XX Festiwalu Kolęd i Pastorałek w hołdzie Ks. Bp. Janowi Chrapkowi w Radomiu – Natalia Kopycka, Amelia Chodoła	16.12.2018	12 zakwalifikowanych do koncertu galowego z 80 uczestników
43	Sylwester na Rynku 2018	31.12.2018	100

Do grona organizacji pozarządowych zajmujących się kulturą należą Koalicja dla Młodych Fundusz Lokalny Ziemi Białobrzeskiej, Białobrzegskie Towarzystwo Kulturalne.

9.2. Turystyka, sport i rekreacja

Miasto i Gmina Białobrzegi posiada szereg atrakcji turystycznych. Oprócz już wspomnianych zabytków jest to także obszar atrakcyjny pod względem cennych obszarów przyrodniczych (dolina rzeki Pilicy, duże obszary leśne).

Przez teren gminy przebiegają następujące szlaki turystyczne:

- ✓ wodny szlak Pilicy,
- ✓ szlak niebieski Białobrzegi-Wyśmierzyce będący III etapem szlaku pieszego od Dobieszyna do Nowego Miasta nad Pilicą,
- ✓ szlak zabytkowej architektury sakralnej powiatu białobrzeskiego,
- ✓ szlak pałaców i dworów powiatu białobrzeskiego,
- ✓ szlak architektury Stefana Schillera, obejmujący m.in. kościół p.w. św. Trójcy w Białobrzegach,
- ✓ szlak założeń dworsko-pałacowo-parkowych istniejącego w ramach produktu
- ✓ turystycznego „Pilica -smak przygody”
- ✓ drewniane skarby Mazowsza - szlak drewnianej architektury sakralnej. Obejmuje kościół p.w. Zwiastowania NMP w Jasionnie.
- ✓ szlak atrakcji turystycznych opracowany przez Lokalną Grupę Działania Zapilicze.

Dla turystów i mieszkańców preferujących piesze wędrówki, opracowano trzy, różnej długości trasy turystyczne: trasa zielona – 4,7 km, trasa czerwona – 6,9 km, trasa czarna – 14,8 km.

Na terenie gminy funkcjonuje baza noclegowo gastronomiczna:

- ✓ Ośrodek Edukacyjny – Charytatywny „Emaus,
- ✓ „ZODIAK” Restauracja i Motel,
- ✓ „Restauracja „Zajazd Jagielloński”,
- ✓ Zajazd „Myśliwski”.

W Białobrzegach każdego roku, od 1-go lipca do 31-go sierpnia, czynne jest miejsce przeznaczone do kąpieli. Znajduje się ono na lewym brzegu Pilicy. Od 2015 roku zostało ono powiększone i oczyszczone, zorganizowano tam zaplecze sanitarne oraz bazę wypoczynkowo rekreacyjną – wytyczono miejsce na grilla i ognisko, ustawiono parasole. W każdym sezonie nad bezpieczeństwem osób wypoczywających nad rzeką czuwają ratownicy Powiatowego Wodnego Ochotniczego Pogotowia Ratunkowego, któremu Gmina Białobrzegi udziela specjalnego dorocznego wsparcia finansowego, przeznaczonego na utrzymanie w gotowości ratownictwa. Plaża i miejsce przeznaczone do kąpieli w Białobrzegach to jedyna strzeżona strefa rekreacyjna w całym powiecie.

Przepływająca przez gminę Białobrzegi rzeka Pilica, wykorzystywana jest do organizowania letnich spływów kajakowych.

Na terenie miasta są trzy obiekty sportowe: hala sportowa, stadion Orlik oraz Stadion Miejski im. Zygmunta Siedleckiego; w 2018 roku rozpoczęto budowę sali gimnastycznej przy PSP nr 1 w Białobrzegach. Koniec remontu zaplanowany jest na sierpień 2019 roku.

Stadion Miejski mieści się w Białobrzegach przy ul. 11 – Listopada 57. Został oddany do użytku w 1981 roku. Na wielofunkcyjnym obiekcie usytuowane są m.in. profesjonalne boisko do gry w piłkę nożną, bieżnia lekkoatletyczna, kort tenisowy, skatepark, oświetlone boisko boczne, boisko do gry w piłkę plażową, siłownia zewnętrzna, widownia, budynek socjalny.

Stadion Miejski służy jako miejsce organizacji dorocznych imprez dla mieszkańców takich jak Dni Białobrzegów, koncerty oraz licznych wydarzeń sportowych: rozgrywki piłkarskie, powiatowe zawody lekkoatletyczne.

Stadion Miejski jest obiektem sportowym, z którego korzystają mieszkańcy miasta i gminy w różnym przedziale wiekowym. Stanowi także bazę treningową dla sportowców z Miejskiego Klubu Sportowego „PILICA” w Białobrzegach, który prowadzi zajęcia z piłki nożnej i lekkiej atletyki. Stadion Miejski jest sukcesywnie modernizowany i udoskonalany do potrzeb korzystających.

W ciągu ostatnich lat wykonano remont i modernizację trybun dla widzów, wybudowano bieżnię lekkoatletyczną, skatepark, zakupiono kontener sanitarny, docieplono budynek socjalno – administracyjny, wykonano instalację nawodnienia płyty boiska głównego i bocznego oraz zainstalowano oświetlenie boiska bocznego.

Oprócz tego w miejscowości Sucha istnieje duże boisko przy Publicznej Szkole Podstawowej, na którym trenuje i prowadzi zajęcia z piłki nożnej dla dzieci i młodzieży Klub Sportowy ZODIAK Sucha.

10. GOSPODARKA MIESZKANIOWA

Gmina Białobrzegi jest właścicielem lokali mieszkalnych znajdujących się w budynkach wspólnot mieszkaniowych partycypując w kosztach utrzymania nieruchomości wspólnej. Zaliczki na pokrycie tych kosztów są ustalane poprzez podjęcie stosownych uchwał przez wspólnoty mieszkaniowe. Stanowią one podstawę naliczenia zaliczek na pokrycie kosztów zarządu nieruchomością wspólną w wysokości odpowiadającej posiadanemu udziałowi gminy w nieruchomości i finansowane są z przychodów z tytułu czynszu.

Mieszkaniowym zasobem gminy Białobrzegi administruje w imieniu gminy Zakład Usług Komunalnych w Białobrzegach. Według planu wydatków na rok 2018 w kwocie 173 600,00 zł wydatki wykonane stanowiły 91,80 %. Kwota 159 359,93 zł została przeznaczona na:

- ✓ drobne usługi związane z utrzymaniem budynków socjalnych. materiały do utrzymania budynków socjalnych (środki czystości, piasek na zimę itp.), materiały do utrzymania lokali komunalnych obciążające wynajmującego (wewnątrz),

- centralne ogrzewanie i energia komunalne, woda i ścieki socjalne i komunalne – 63 291,31 zł
- ✓ fundusz remontowy komunalne i remonty socjalne – 32 352,28 zł (500,00 remont socjalne)
 - ✓ opłata za odpady lokale socjalne – 11 555,00 zł
 - ✓ usługi związane z utrzymaniem budynków socjalnych (przeeglądy budowlane, kominiarskie, elektryczne) – 4 635,00 zł
 - ✓ za śmieci w lokalach komunalnych płacone do zarządców – 10 170,00 zł
 - ✓ opłata na koszty zarządu nieruchomością wspólną (dot. lokali komunalnych) płacona do zarządców wg stawek uchwalonych przez wspólnoty – 28 639,92 zł
 - ✓ opłata za badanie ścieków, ubezpieczenie budynków socjalnych, mapki geod., podatek od nieruchomości za budynki socjalne, lokale komunalne (plus za udział w gruncie) i podwórka socjalne oraz za dzierżawione garaże, dyżurkę i plac przy siedzibie, opłata za trwałe zarząd.

Działania zmierzające w latach następnych do poprawy wykorzystania i racjonalnej gospodarki mieszkaniowym zasobem gminy to w szczególności:

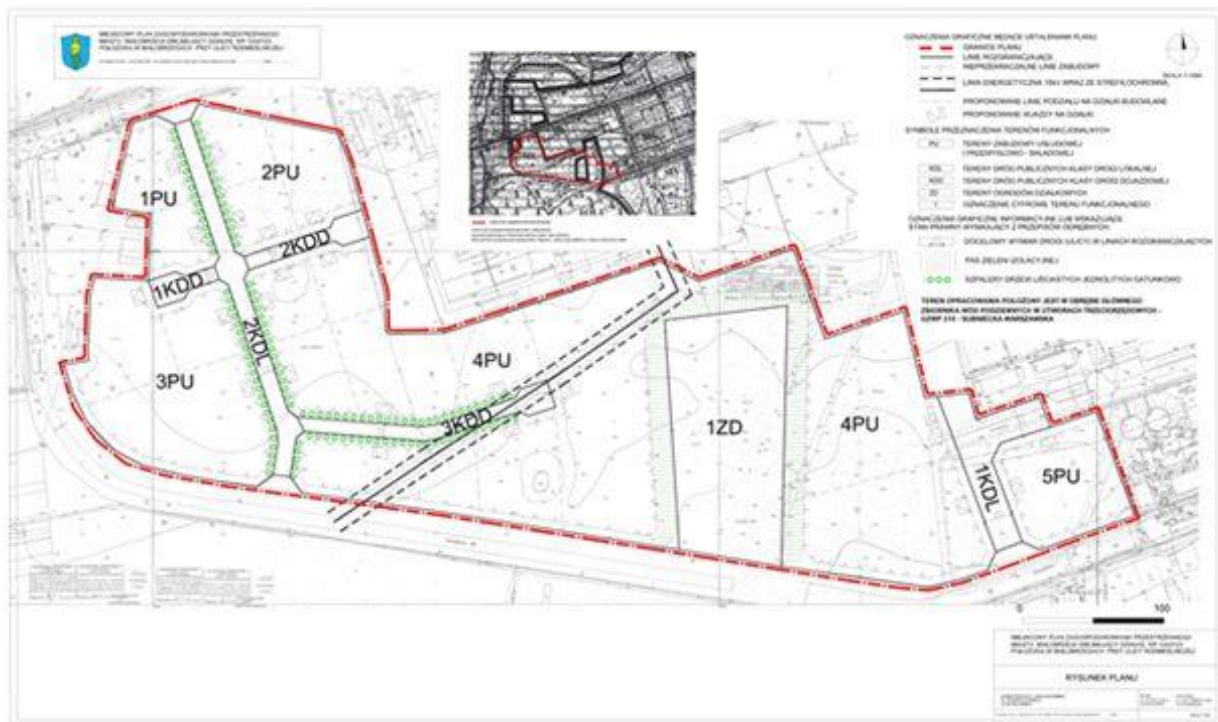
- ✓ poprawa stanu technicznego mieszkaniowego zasobu gminy;
- ✓ zapewnienie lokali w celu bieżącej realizacji wyroków eksmisyjnych;
- ✓ zapewnienie regularnego i terminowego otrzymywania należności z tytułu czynszu;
- ✓ rozwoju budownictwa mieszkaniowego.

11. DZIAŁALNOŚĆ GOSPODARCZA

Tarnobrzaska Specjalna Strefa Ekonomiczna EURO_PARK WISŁOSAN – Podstrefa Białobrzegi:

Na mocy Rozporządzenia Rady Ministrów z dnia 28 grudnia 2016 r. (Dz. U. z 2016 r., poz. 2243) utworzona została Białobrzaska Podstrefa Tarnobrzeskiej Specjalnej Strefy Ekonomicznej EURO-PARK WISŁOSAN. Rozporządzenie weszło w życie 30 grudnia 2016 r.

W skład Podstrefy Białobrzegi weszły 23 działki o powierzchni 9,4284 ha podzielone na 6 kompleksów, w południowo zachodniej części miasta. Są one zlokalizowane między ulicami Kościelną i ulicą Rzemieślniczą. W miejscowym planie zagospodarowania przestrzennego tereny te są przeznaczone pod zabudowę usługową i przemysłowo – składową. Teren posiada doskonały układ komunikacyjny – działki przylegają do DK 48 Tomaszów Mazowiecki – Koc, która łączy się poprzez węzeł Białobrzegi-Południe, w odległości 2 km z drogą ekspresową S7 (ok. 70 km od Warszawy). Droga krajowa 48 umożliwia sprawny dojazd w kierunku zachodnim do drogi S8 i dalej autostrady, zaś w kierunku wschodnim dojazd do DK19 i dojazd do przejść granicznych na wschodniej granicy państwa.



Instytucją zarządzającą TSSE EURO-PARK WISŁOSAN jest jednoosobowa Spółka Skarbu Państwa utworzona w 1991 r – Agencja Rozwoju Przemysłu SA.

W TSSE realizowane są procedury wydawania zezwoleń i lokowania inwestycji. Pomoc publiczna oferowana w ramach Tarnobrzelskiej Specjalnej Strefy Ekonomicznej Dwa tytuły pomocy: nakłady inwestycyjne lub utworzenie i utrzymanie nowych miejsc pracy.

- ✓ Maksymalna wielkość pomocy: 35% nakładów inwestycyjnych lub 35% dwuletnich kosztów pracy nowozatrudnionych pracowników (w przypadku małego przedsiębiorcy wskaźnik podwyższony jest do 55%, a średniego przedsiębiorcy do 45%)
- ✓ Pomoc regionalną przedsiębiorca otrzymuje głównie w formie ulgi w podatku dochodowym
- ✓ Kwoty uzyskane przez przedsiębiorcę w ramach pomocy publicznej otrzymane z innych źródeł podlegają sumowaniu
- ✓ Warunki uzyskania pomocy: minimalna wielkość poniesionych inwestycji 100 tys. EURO, własność majątku przez min. 5 lat, dla dużych przedsiębiorstw działalność musi być prowadzona przez co najmniej 5 lat od momentu uzyskania zezwolenia, a w przypadku małych i średnich przedsiębiorstw musi być prowadzona co najmniej przez 3 lata.

W 2018 roku Firma GIM kupiła w Strefie działki nr 1243/181 i 1243/182 stanowiących kompleks nr 5 o pow. 0,9271 ha, na których wybuduje swój zakład produkcyjny.

12. FUNDUSZ SOLECKI

W roku 2018 w Budżecie Miasta i Gminy Białobrzegi został wydzielony Fundusz Sołecki dla 10 sołectw o łącznej wartości 176 912,96 zł. Mieszkańcy zdecydowali o przeznaczeniu tych środków na poniższe cele:

Tabela 22. Zestawienie zadań w ramach Funduszu Sołeckiego w 2018 roku

Nazwa sołectwa	Nazwa zadania, przedsięwzięcia w ramach funduszu sołeckiego	Plan	Wykonanie	Wskaźnik wykonania
1	2	3	4	5
Okraglik	Remont przepustu na drodze gminnej w miejscowości Pohulanka	6 000,00	5 990,10	99,8%
Okraglik	Remont cząstkowy drogi Pohulanka - Okraglik - Wola Stromiecka (destrukta)	5 016,02	4 920,00	98,1%
Budy Brankowskie	Remont drogi gminnej kruszywem	10 297,16	10 245,29	99,5%
Mikówka	Remont drogi gminnej kruszywem	11 490,22	11 383,65	99,1%
Szczyty	Zakup i montaż spowalnicza wyspowego na drodze 110112W Szczyty - Leopoldów	6 598,77	0,00	0,0%
Budy Brankowskie	Zakup i montaż lustra drogowego na drodze gminnej 110101W Budy Brankowskie - granica gminy (Pokrzywna)	500,00	492,00	98,4%
Stawiszyn	Remont kruszywem drogi wewnętrznej należącej do gminy Stawiszyn - Dąbrówka	8 158,56	7 968,55	97,7%
Kamień	Dowieszenie 1 szt. oprawy oświetleniowej na ul. Szafirowej w Kamieniu	1 300,00	1 300,00	100,0%
Kamień	Dowieszenie 1 szt. oprawy oświetleniowej na ul. Marmurowej w Kamieniu	1 600,00	1 600,00	100,0%
Brzeźce	Dowieszenie 3 szt. lamp oświetleniowych w miejscowości Brzeźce	4 200,00	4 200,00	100,0%
Brzeska Wola	Dowieszenie 1 szt. oprawy oświetleniowej w miejscowości Brzeska Wola	2 000,00	2 000,00	100,0%
Szczyty	Rozbudowa oświetlenia w sołectwie Szczyty (droga wewnętrzna na działce gminnej nr 4/15)	8 000,00	7 999,99	100,0%
Kamień	Budowa oświetlenia ul. Rubinowej w Kamieniu	5 600,00	2 700,00	48,2%

Kamień	Budowa oświetlenia ul. Opalowej w Kamieniu	8 471,02	8 466,15	99,9%
Kamień	Budowa oświetlenia ul. Piaskowej w Kamieniu	5 900,00	5 899,44	100,0%
Brzeźce	Rozbudowa oświetlenia ul. Ciepłej, Gajowej i Jodłowej w Kolonii Brzeźce	11 200,00	11 200,00	100,0%
Brzeźce	Rozbudowa oświetlenia ul. Nad Strugą, Kukułczej w Koloni Brzeźce	3 050,00	3 050,00	100,0%
Sucha	Budowa oświetlenia ul. Łąkowej w Suchej	14 000,00	13 997,89	100,0%
Sucha	Budowa oświetlenia ul. Polnej w Suchej	22 476,90	22 474,07	100,0%
Jasionna	Zakup stołów i krzeseł do gminnej świetlicy wiejskiej w Jasionnej (wykorzystywanej do celów kulturalnych)	5 440,00	5 400,00	99,3%
Szczyty	Zakup drewna kominkowego do gminnej świetlicy wiejskiej w Szczytach (wykorzystywanej do celów kulturalnych)	2 000,00	0,00	0,0%
Jasionna	Remont gminnej świetlicy wiejskiej w jasionnej (wykorzystywanej do celów kulturalnych) - wydzielenie i wyposażenie WC	5 576,02	5 571,90	99,9%
Stawiszyn	Dokończenie monitoringu na placu zabaw w Stawiszynie	700,00	700,00	100,0%
Szczyty	Zakup 9 tablic z numerami domów do umieszczenia przy skrzyżowaniach w Szczytach (funkcja informacyjna poprawiająca bezpieczeństwo tj. ułatwiająca dojazd do posesji przy ulicach bez nadanych nazw m. in. Służbom ratowniczym)	3 500,00	3 444,00	98,4%
Brzeźce	Wykonanie słupka informacyjnego z nazwami ulic (funkcja informacyjna poprawiająca bezpieczeństwo tj. ułatwiająca dojazd m. in. Służbom ratowniczym do posesji)	736,85	542,43	73,6%
Brzeska Wola	Zakup i montaż 20 szt. Iluminacji świątecznej na słupach ulicznych w sołectwie (jako kultywowanie tradycji świątecznej)	13 101,44	13 094,58	99,9%
Stawiszyn	Zakup i montaż urządzeń do ćwiczeń fizycznych na plac zabaw w Stawiszynie	10 000,00	9 950,70	99,5%
		176 912,96	164 590,74	93,0%
w tym:	wydatki bieżące	98 215,04	88 803,20	90,4%
	wydatki majątkowe	78 697,92	75 787,54	96,3%

13. WSPÓLPRACA Z INNYMI SPOŁECZNOŚCIAMI

Gmina Białobrzegi współpracuje z następującymi instytucjami samorządowymi:

- ✓ Powiat Białobrzegi,
- ✓ Województwa Mazowieckie,
- ✓ Gmina Promna
- ✓ Gmina Radzanów,
- ✓ Gmina Stara Błotnica,
- ✓ Gmina Stromiec,
- ✓ Gmina Wyśmierzyce.

Gmina Białobrzegi współpracuje z innymi instytucjami, organizacjami i podmiotami na rzecz podnoszenia poziomu życia mieszkańców i rozwoju gospodarczego gminy.

14. WAŻNE WYDARZENIA W ŻYCIU GMINY

Przekształcenie białobrzeskich ZOZ-ów w jeden Samodzielny Publiczny Zakład Opieki Zdrowotnej w Białobrzegach Sp. z o.o.

Z dniem 26 czerwca 2018 r. został wpisany do KRS Samodzielny Publiczny Zakład Opieki Zdrowotnej w Białobrzegach Sp. z o.o. Powstała on w wyniku przekształcenia Samodzielnego Publicznego Specjalistycznego Zakładu Opieki Zdrowotnej w Białobrzegach oraz Miejsko-Gminnego Zakładu Opieki Zdrowotnej w Białobrzegach w jeden podmiot.

Założycielami są Powiat Białobrzegi i Gmina Białobrzegi, którzy jako współwłaściciele posiadają równoważne głosy w spółce (samorządy mają po 50% udziałów), a wszelkie kluczowe decyzje zapadają na zasadzie jednomyślności.

W skład pierwszej Rady Nadzorczej weszli: Iwona Czwarń-Olczykowska (skarbnik gminy), Bogdan Głowacki (skarbnik powiatu) oraz Krzysztof Wierzbicki (adwokat). Funkcję Prezesa powierzono Pani Magdalenie Sieczak.

Z dniem przekształcenia wszyscy pacjenci zapisani zarówno do jednego i drugiego ZOZ-u przeszli automatycznie do nowego podmiotu. Od tego dnia obowiązuje jedna rejestracja, a pacjenci zyskali prawo wyboru lekarza, który dotychczas przyjmował w drugim ZOZ-ie.

Wyróżnienia Białobrzeskie Mosty

W 2018 roku zostały przyznane i wręczone białobrzeskim przedsiębiorcom obchodzącym jubileusz swojej działalności wyróżnienia Białobrzeskie Mosty – za wieloletnie zasługi na rzecz rozwoju Gminy Białobrzegi.

Wyróżnieni zostali:

- ✓ Agnieszka i Cezariusz Rożek - Salon Fryzjerski Rożek, 80 lat.
- ✓ Alicja i Janusz Iwanowscy, Sklep Spożywczy, 40 lat.

- ✓ Barbara i Leszek Trzaska – Zakład Usług Budowlanych, 35 lat.
- ✓ Wojciech Bartosiak – Auto Naprawa, 30 lat.
Bogdan Dąbrowski – Zakład Budowlany, 30 lat.
- ✓ Stanisław Dąbrowski – „Krista” Zakład Usługowy Instalatorstwo Sanitarne, 30 lat.
- ✓ Mirosław Głaczkowski - MG.ZPHU. Galanteria motoryzacyjna i kaletnictwo, 30 lat.
- ✓ Zbigniew Bojanowicz - Zbyszko Company S.A., 25 lat.
- ✓ Maria i Andrzej Brodeccy – Zajazd Myśliwski, 25 lat.
- ✓ Tadeusz Bugajski i Stanisław Gutkiewicz – Diag Motor, 25 lat.
- ✓ Sławomir Gąska - Sklep Budowlano – Malarski, 25 lat.
- ✓ Andrzej Nowocien, Ewa Kasprzyk, Marian Sadowski, Mirosław Nowak, Stanisław Pałczyński - Zakład Wyrobów Budowlanych Bud-bet S.C., 25 lat.
- ✓ Barbara i Stanisław Kwapis - Przedsiębiorstwo Produkcyjno-Handlowe, 25 lat.
- ✓ Ewa Mendyk, Jolanta Piwowarczyk – Helenka. 25 lat.
- ✓ Halina i Krzysztof Michlak – Bar Park. 25 lat.
- ✓ Stanisław Młodawski – sklep motoryzacyjny, 25 lat.
- ✓ Mirosław Pękacki - Zakład Stolarski Atra, 25 lat.
- ✓ Joanna Wicik - PPHU" Alina-Ziwi", 25lat.
- ✓ Marek Traczyk – Sklep Mięsny, 25 lat.
- ✓ Teresa i Marian Dulkowscy - „Sezam” Agencja Ochrony Osób i Mienia, 20 lat.
- ✓ Jacek Mich - Handel Art. Rolno-Spożywczy, 20 lat.
- ✓ Elżbieta Pośnik – Pantofelek, 20 lat.
- ✓ Agnieszka Zawisza – Salon Fryzjerski, 20 lat.

Odnaczenia Zasłużony dla Miasta i Gminy Białobrzegi

W 2018 roku Kapituła odznaczenia jako wyraz podziękowania za pomoc w realizacji marzeń mieszkańców gminy Białobrzegi przyznała 2 osobom, których bezinteresowne zaangażowanie w sprawy białobrzegskiego samorządu przyniosły wymierne efekty.

Odnaczeni zostali:

Jacek Sasin – Podsekretarz Stanu w Kancelarii Prezesa Rady Ministrów,
Rafał Rajkowski – Wicemarszałek Województwa Mazowieckiego.

IDI Mistrzostwa Świata w Tańcach Par 2018 (IDO World Couple Dance Championships And Caribbean Show 2018) w Białobrzegach

W dniach 19-21 października 2018 roku w Hali Sportowej w Białobrzegach odbyły się MISTRZOSTW ŚWIATA W TAŃCACH PAR (IDO)- BIAŁOBRZEGI 2018, których prawo organizacji po raz pierwszy przyznano Polsce. W Mistrzostwach wzięło udział prawie 1000 zawodników z 16 krajów. Gościliśmy reprezentacje Polski, Włoch, Niemiec, Rosji, Finlandii, Węgier, Ghany, Bośni i Hercegowiny, Szwajcarii, Hiszpanii, Czech, Norwegii, Austrii, Rumuni, Francji i Turcji. Przez 3 dni trwania mistrzostw odbyło się ponad 2000 występów, wręczone zostało 1150 medali oraz 500 pucharów.

Zawodnicy rywalizowali o tytuł Mistrza Świata w następujących kategoriach tańca: Argentine Tango, Bachata, Caribbean Show, Merengue, Salsa, Tango Salon, Tango Escenatio, Tango Milonga, Tango Vals, Disco Hustle/Fox/Swing i Special Couple Dance.

W sobotni wieczór niezapomnianą Gałę Finałową Mistrzostw poprowadzili Agnieszka Kaczorowska oraz Wojciech Szymański z Radio ESKA. Całe zawody były transmitowane na żywo w systemie LIVE STREAMING przez telewizję Zebra.tv.

Zaprzysiężenie nowej Rady Miasta i Gminy Białobrzegi oraz Burmistrza

19 listopada 2018 r. odbyło się pierwsze posiedzenie Rady Miasta i Gminy Białobrzegi nowej kadencji 2018-2023.

Zaprzysiężeni zostali:

- ✓ Bolek Adam – Burmistrz Miasta i Gminy Białobrzegi
- ✓ Przewodniczący Rady - Osowski Marcin
- ✓ Wiceprzewodnicząca Rady - Kaczmarek Elżbieta Jolanta
- ✓ Wiceprzewodniczący Rady - Jachowski Zenon
- ✓ Radny - Danis Andrzej
- ✓ Radny - Góralski Marek
- ✓ Radna - Gutowska Wioletta
- ✓ Radny - Jasiorowski Tomasz
- ✓ Radna - Jeżowska Magdalena
- ✓ Radny - Kot Paweł
- ✓ Radny - Machałowski Wojciech
- ✓ Radny - Miziołek Kazimierz
- ✓ Radna - Niezabitowska Zofia
- ✓ Radna - Nowacka Anna
- ✓ Radny - Piekarski Dominik
- ✓ Radna - Witkowska Alina

Przewodniczącą Komisji Rewizyjnej została radna Magdalena Jeżowska, przewodniczącą nowo utworzonej Komisji Skarg, Wniosków i Petycji została radna Zofia Niezabitowska. Radni wybrali również przewodniczącą Komisji Budżetu i Inwestycji, została nią radna Alina Witkowska oraz przewodniczącą Komisji Edukacji, Rolnictwa i Spraw społecznych, której przewodniczyć będzie radny Andrzej Danis.

Sztuczne lodowisko przed Ratuszem

Na Rynku przed Ratuszem zostało uruchomione dla mieszkańców sztuczne lodowisko oraz wypożyczalnia łyżew. Lodowisko ma wymiary 17,5 m x 20 m (z możliwością rozbudowy). W ramach umowy zakupiono również 100 par łyżew, ciągnik z maszyną do renowacji lodu, dwa kontenery (wypożyczalnia i techniczny). W skład lodowiska wchodzi również agregat pozwalający utrzymać lód do temperatury +7 st. C.

Gmina Białobrzegi na zakup lodowiska pozyskała 100 tys. zł z Urzędu Marszałkowskiego Województwa Mazowieckiego. Wkład własny w wysokości 300 tys. zł współfinansowały solidarnie po 50% Powiat Białobrzegi i Gmina Białobrzegi. Wartość inwestycji ponad 400 tys. zł.

3 Bieg Pilicy

13 maja 2018 r. w Białobrzegach odbył się zorganizowany przez Urząd Miasta i Gminy „3 Bieg Pilicy”. W ramach imprezy, która wpisała się już w program Majowych Dni Białobrzegów w naszym mieście odbyły się cztery biegi kolorowe dla dzieci i młodzieży na dystansach 200, 400, 800 i 1500 metrów, 3 km trasa biegowa i nordic walking oraz bieg główny na 10 km. Start i meta znajdowała się na Placu Zygmunta Starego przed Ratuszem.

Każdy z biegaczy otrzymał okolicznościowy medal, plecak z logo Białobrzegi (u)rzekają..., napój izotoniczny VERONI ISOTONIC oraz kupon na białobrzeską grochówkę i białobrzeskie lody.

W biegach kolorowych rywalizowało ponad 500 dzieci. Każdy, kto ukończył bieg otrzymał z rąk okolicznościowy medal, sok ROKO oraz kupon na białobrzeskie lody, a zwycięzcy poszczególnych kategorii także nagrody rzeczowe (plecak i bilet wstępu do parku trampolin w Radomiu).

15. REALIZACJA UCHWAŁ RADY MIASTA I GMINY BIAŁOBRZEGI

Informacje ogólne:

Rada Miasta i Gminy w Białobrzegach, wypełniając dyspozycję zawartą w planie pracy na 2018 r., obradowała na 9 sesjach zwyczajnych, 3 sesjach nadzwyczajnych i podjęła 84 uchwały.

Wszystkie uchwały opublikowane zostały w Biuletynie Informacji Publicznej. Część z nich została także opublikowana w Dzienniku Urzędowym Województwa Mazowieckiego. W podjętych przez Radę Miasta i Gminy uchwałach organy nadzoru nie dopatrzyły się żadnych nieprawidłowości, potwierdzając tym samym fakt, że uchwały są zgodne z obowiązującymi przepisami prawa i nie naruszają właściwego gospodarowania finansami publicznymi.

Wszystkie uchwały zostały przez organ wykonawczy tj. Burmistrza Miasta i Gminy wykonane z zachowaniem procedur i terminów określonych uchwałami i przepisami prawa.

Organy nadzoru tj. Wojewoda Mazowiecki i Regionalna Izba Obrachunkowa w Warszawie Zespół w Radomiu nie wszczęły żadnego postępowania nadzorczego wobec uchwał podjętych przez Radę Miasta i Gminy w Białobrzegach i nie stwierdziły nieważności żadnej uchwały.

Zestawienie szczegółowe:

Podjęte przez Radę uchwały dotyczyły: budżetu gminy i absolutorium (23), kredytów i pożyczek (2), podatków i opłat lokalnych (6), udzielenia pomocy finansowej (3), oświaty i organizacji pozarządowych (7), sprzedaży, scalenia, dzierżawy nieruchomości (10), planów i programów rozwoju Gminy (4), sprzedaży napojów alkoholowych (2), pomocy społecznej i programów profilaktycznych (4), opieki nad zwierzętami (1), łączenia ZOZ-ów (1), regulaminu dostarczania wody (2), organizacji pracy Rady, wyborów, statutów Gminy i podległych jednostek, wynagrodzenia Burmistrza (20).

SPIS TABEL

1. Tabela 1. Ludność Gminy Białobrzegi	5
2. Tabela 2. Przyrost naturalny w Gminie Białobrzegi	5
3. Tabela 3. Liczba ludności Gminy Białobrzegi w przedziale wiekowym	5
4. Tabela 4. Ludność Gminy Białobrzegi wg płci	5
5. Tabela 5. Kształtowanie się relacji z art. 243 u.f.p.	7
6. Tabela 6. Lokale komunalne we wspólnocie mieszkaniowej w 2018 roku	16
7. Tabela 7. Budynki socjalne w 2018 roku	17
8. Tabela 8. Sposób zarządzania zasobem nieruchomości gminnych	18
9. Tabela 9. Działania wskazane w wieloletnim planie	22
10. Tabela 10. Wykaz obowiązujących miejscowych planów zagospodarowania przestrzennego	33
11. Tabela 11. Rzeczywista liczba rodzin i osób objętych pomocą społeczną w 2018 r.	39
12. Tabela 12. Liczba środowisk objętych pomocą społeczną (wg powodów) w 2018 r.	39
13. Tabela 13. Udzielone świadczenia – zadania zlecone Gminie w 2018 r.	41
14. Tabela 14. Udzielone świadczenia – zadania własne Gminy w 2018 r.	41
15. Tabela 15. Odpłatność za pobyt w domach pomocy społecznej w 2018 r.	42
16. Tabela 16. Pomoc udzielana w formie zasiłku celowego i świadczeń rzeczowych w 2018 r.	42
17. Tabela 17. Pomoc udzielana w formie posiłku w 2018 r.	43
18. Tabela 18. Wydatki na świadczenia rodzinne finansowane z dotacji celowej z budżetu państwa oraz liczba wypłaconych świadczeń w 2018 r.	44
19. Tabela 19. Wydatki na świadczenia wychowawcze "Rodzina 500+" oraz z programu "Dobry start" z dotacji celowej z budżetu państwa oraz liczba wypłaconych świadczeń w 2018 r.	45
20. Tabela 20. Stan zatrudnienia w publicznych szkołach i przedszkolach	51
21. Tabela 21. Zestawienie imprez organizowanych przez MGOK w Białobrzegach w 2018 roku	54
22. Tabela 22. Zestawienie zadań w ramach Funduszu Sołeckiego w 2018 roku	60