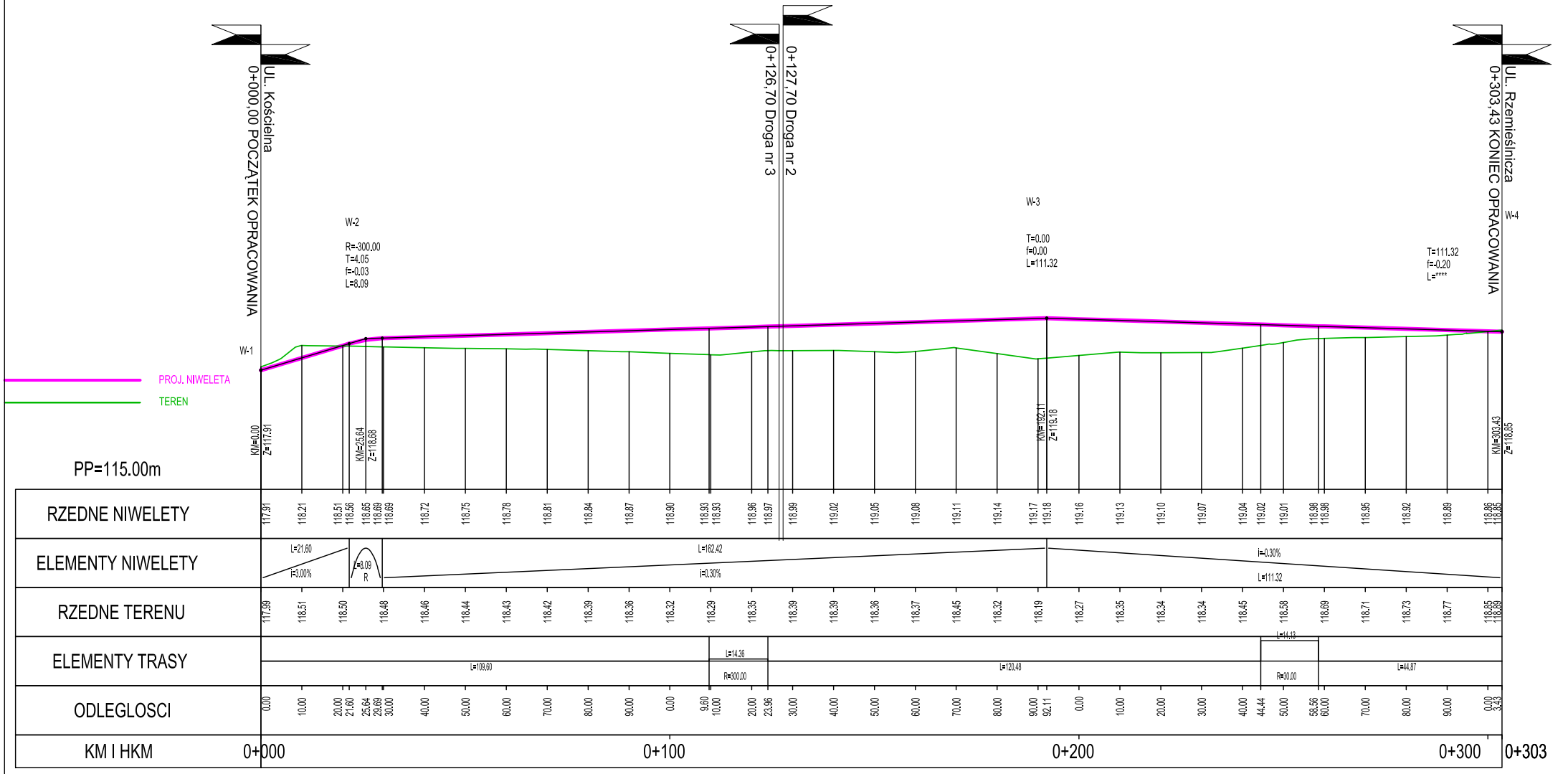
UL. Kościelna
0+000,00 POCZĄTEK OPRACOWANIA
0+126,70 Droga nr 3
0+127,70 Droga nr 2
UL. Rzemieślnicza
0+303,43 KONIEC OPRACOWANIA
W-1
W-2
R=-300,00
T=4,05
f=-0,03
L=8,09
W-3
T=0,00
f=0,00
L=111,32
W-4
T=111,32
f=-0,20
L=****
PROJ. NIWELETA
TEREN
PP=115.00m
KM=0,00
Z=117,91
KM=25,64
Z=118,68
KM=192,11
Z=119,18
KM=303,43
Z=118,85
RZEDNE NIWELETY
ELEMENTY NIWELETY
L=21,60
i=3,00%
L=8,09
R
L=162,42
i=0,30%
i=-0,30%
L=111,32
RZEDNE TERENU
ELEMENTY TRASY
L=109,60
L=14,36
R=300,00
L=120,48
L=14,13
R=30,00
L=44,87
ODLEGLOSCI
KM I HKM
0+000
0+100
0+200
0+300
0+303

Droga dojazdowa nr 1, KR2

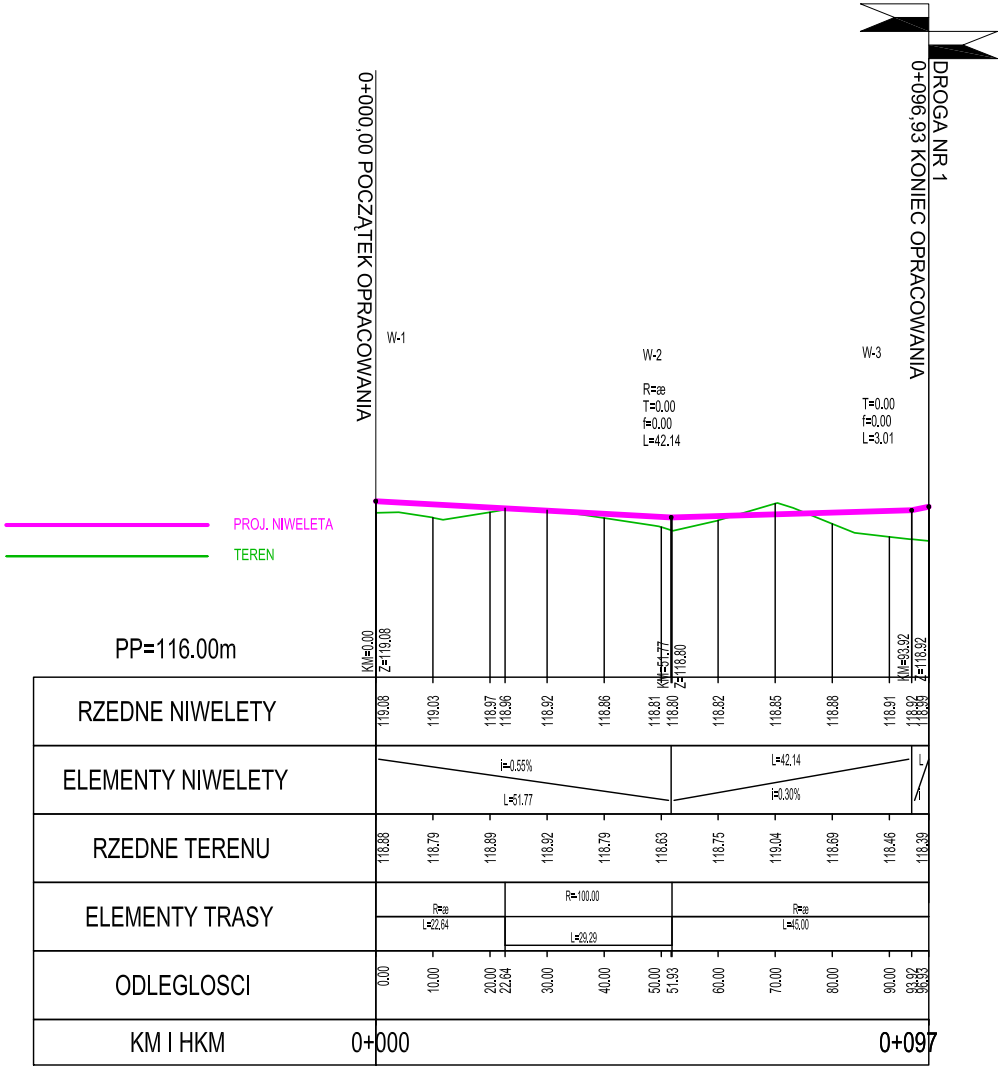
0+000,00 POCZĄTEK OPRACOWANIA
0+096,93 KONIEC OPRACOWANIA
DROGA NR 1
W-1
W-2
R=æ
T=0.00
f=0.00
L=42.14
W-3
T=0.00
f=0.00
L=3.01
PROJ. NIWELETA
TEREN
PP=116.00m
KM=0.00
Z=119.08
KM=51.77
Z=118.80
KM=93.92
Z=118.92
RZEDNE NIWELETY
119.08 119.03 118.97 118.96 118.92 118.86 118.81 118.80 118.82 118.85 118.88 118.91 118.92
ELEMENTY NIWELETY
i=-0.55%
L=51.77
L=42.14
i=0.30%
L
i
RZEDNE TERENU
118.88 118.79 118.89 118.92 118.79 118.63 118.75 119.04 118.69 118.46 118.39
ELEMENTY TRASY
R=æ
L=22.64
R=100.00
L=29.29
R=æ
L=45.00
ODLEGLOSCI
0.00 10.00 20.00 22.64 30.00 40.00 50.00 51.93 60.00 70.00 80.00 90.00 93.92
KM I HKM
0+000
0+097

Droga nr 2, KR2

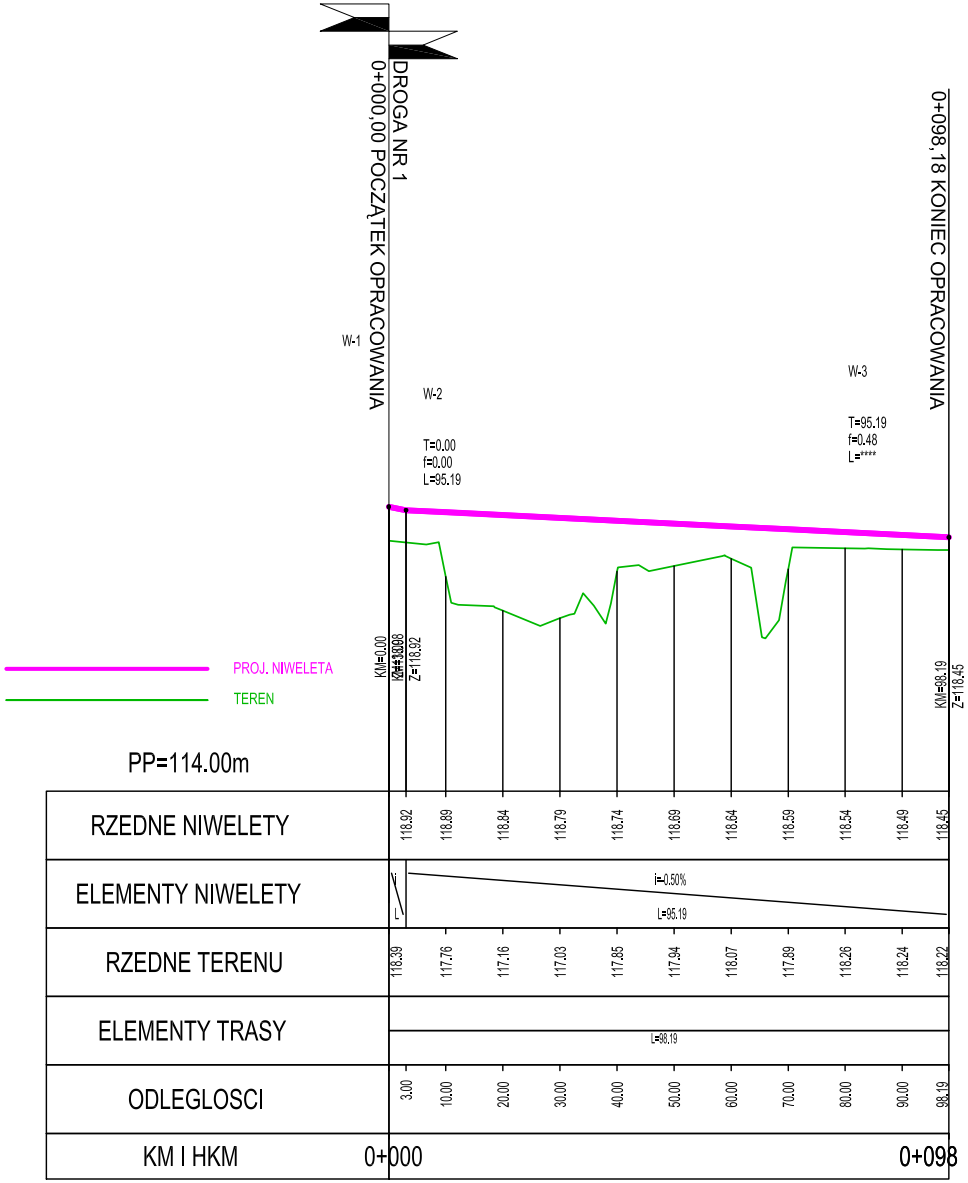
DROGA NR 1
0+000,00 POCZĄTEK OPRACOWANIA
0+098,18 KONIEC OPRACOWANIA
W-1
W-2
T=0.00
f=0.00
L=95.19
W-3
T=95.19
f=0.48
L=****
PROJ. NIWELETA
TEREN
PP=114.00m
KM=0.00
Z=118.92
KM=98.19
Z=118.45
RZEDNE NIWELETY
118.92 118.89 118.84 118.79 118.74 118.69 118.64 118.59 118.54 118.49 118.45
ELEMENTY NIWELETY
i
L
i=-0.50%
L=95.19
RZEDNE TERENU
118.39 117.76 117.16 117.03 117.85 117.94 118.07 117.89 118.26 118.24 118.22
ELEMENTY TRASY
L=98.19
ODLEGLOSCI
3.00 10.00 20.00 30.00 40.00 50.00 60.00 70.00 80.00 90.00 98.19
KM I HKM
0+000
0+098

Droga nr 3, KR2

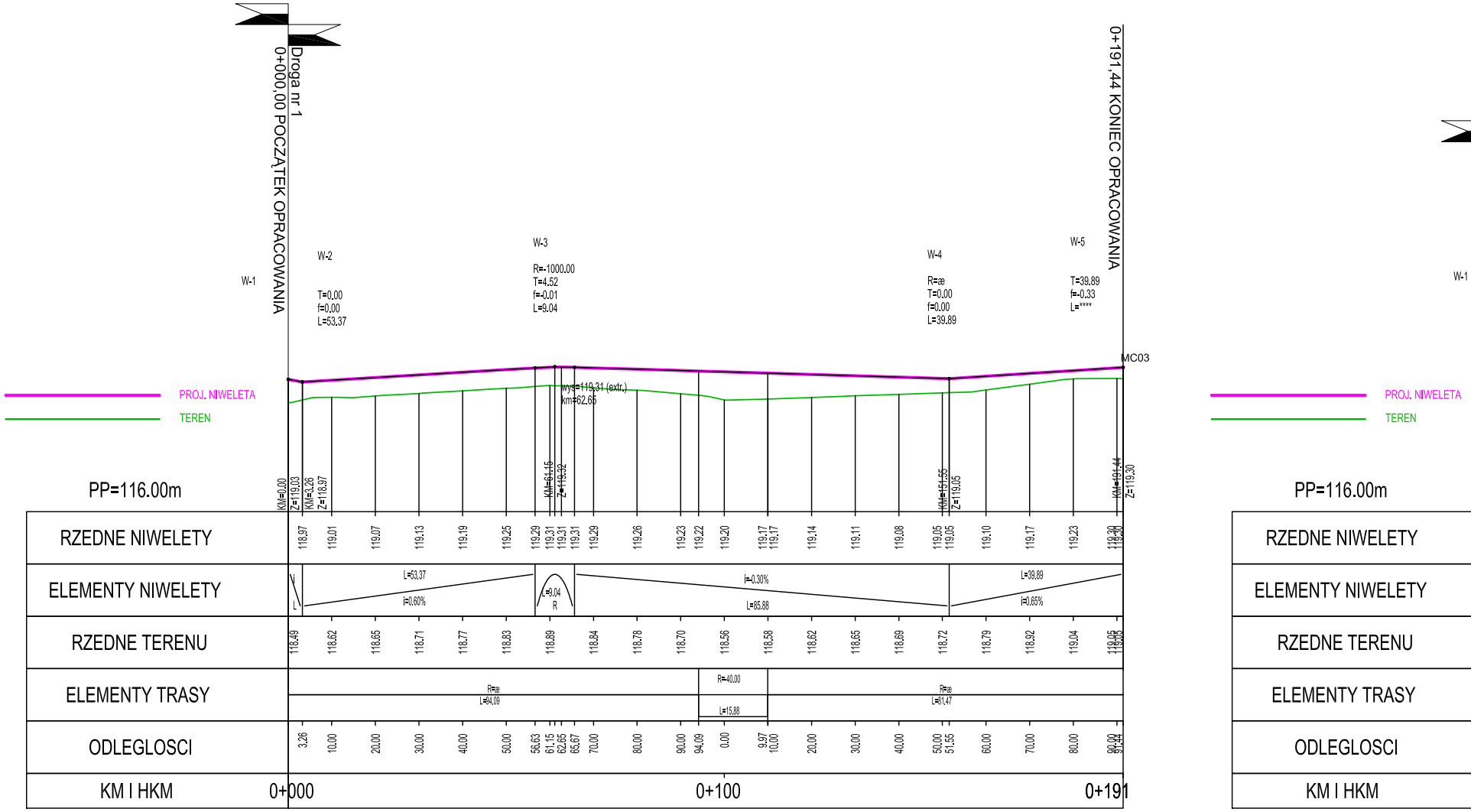
Droga nr 1
0+000,00 POCZĄTEK OPRACOWANIA
0+191,44 KONIEC OPRACOWANIA
W-1
W-2
T=0.00
f=0.00
L=53.37
W-3
R=-1000.00
T=4.52
f=-0.01
L=9.04
W-4
R=æ
T=0.00
f=0.00
L=39.89
W-5
T=39.89
f=-0.33
L=****
MC03
wys=119.31 (extr.)
km=62.65
PROJ. NIWELETA
TEREN
PP=116.00m
KM=0.00
Z=119.03
KM=3.26
Z=118.97
KM=61.15
Z=119.32
KM=151.55
Z=119.05
KM=191.44
Z=119.30
RZEDNE NIWELETY
118.97
119.01
119.07
119.13
119.19
119.25
119.29
119.31
119.31
119.31
119.29
119.26
119.23
119.22
119.20
119.17
119.17
119.14
119.11
119.08
119.05
119.05
119.10
119.17
119.23
119.30
ELEMENTY NIWELETY
L=53.37
i=0.60%
L=9.04
R
i=-0.30%
L=85.88
L=39.89
i=0.65%
RZEDNE TERENU
118.49
118.62
118.65
118.71
118.77
118.83
118.89
118.84
118.78
118.70
118.56
118.58
118.62
118.65
118.69
118.72
118.79
118.92
119.04
119.05
ELEMENTY TRASY
R=æ
L=94.09
R=40.00
L=15.88
R=æ
L=81.47
ODLEGLOSCI
3.26
10.00
20.00
30.00
40.00
50.00
56.63
61.15
62.65
65.67
70.00
80.00
90.00
94.09
0.00
9.97
10.00
20.00
30.00
40.00
50.00
51.55
60.00
70.00
80.00
90.00
KM I HKM
0+000
0+100
0+191
W-1
PROJ. NIWELETA
TEREN
PP=116.00m
RZEDNE NIWELETY
ELEMENTY NIWELETY
RZEDNE TERENU
ELEMENTY TRASY
ODLEGLOSCI
KM I HKM

Droga nr 4, KR2

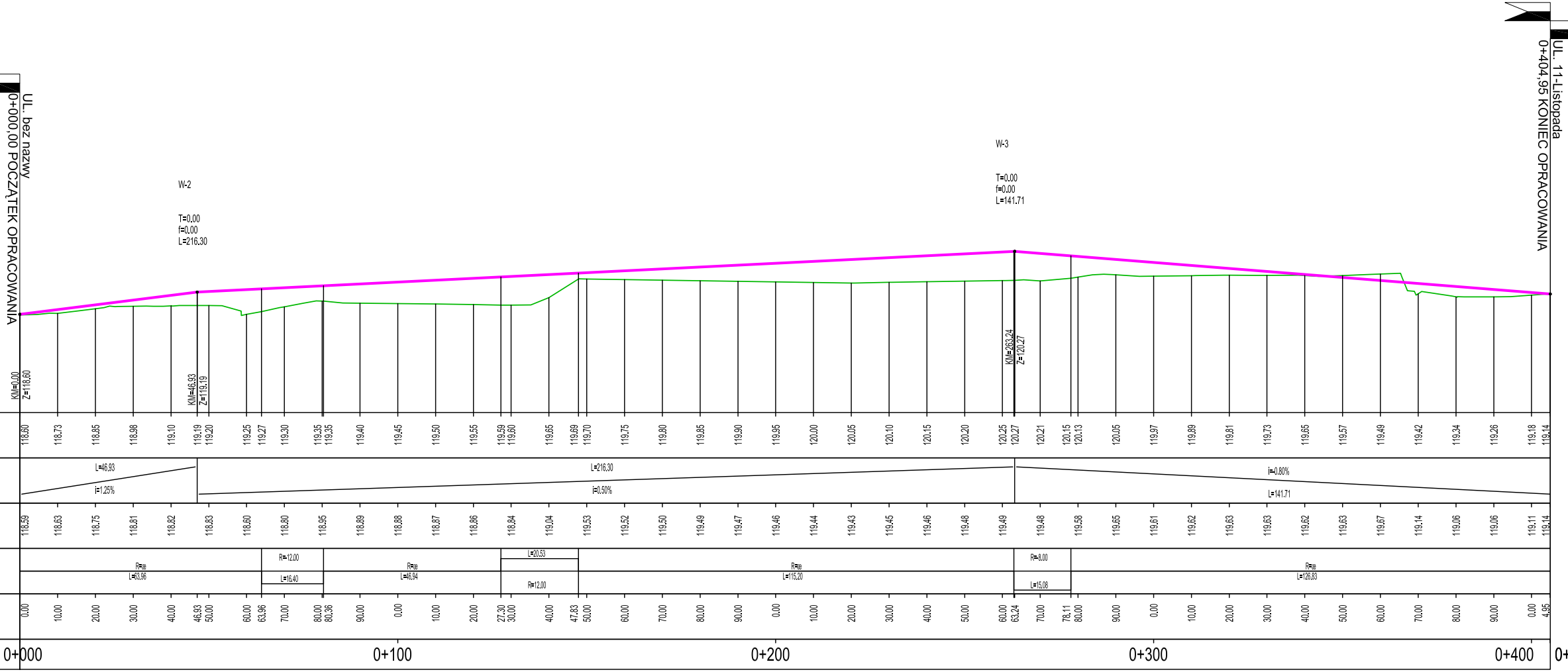
UL. bez nazwy
0+000,00 POCZĄTEK OPRACOWANIA
UL. 11-Listopada
0+404,95 KONIEC OPRACOWANIA
W-2
T=0,00
f=0,00
L=216,30
W-3
T=0,00
f=0,00
L=141,71
KM=0,00
Z=118,60
KM=46,93
Z=119,19
KM=263,24
Z=120,27
118,60 118,73 118,85 118,98 119,10 119,19 119,20 119,25 119,27 119,30 119,35 119,35 119,40 119,45 119,50 119,55 119,59 119,60 119,65 119,69 119,70 119,75 119,80 119,85 119,90 119,95 120,00 120,05 120,10 120,15 120,20 120,25 120,27 120,21 120,15 120,13 120,05 119,97 119,89 119,81 119,73 119,65 119,57 119,49 119,42 119,34 119,26 119,18 119,14
L=46,93
i=1,25%
L=216,30
i=0,50%
i=-0,80%
L=141,71
118,59 118,63 118,75 118,81 118,82 118,83 118,60 118,80 118,95 118,89 118,88 118,87 118,86 118,84 119,04 119,53 119,52 119,50 119,49 119,47 119,46 119,44 119,43 119,45 119,46 119,48 119,49 119,48 119,58 119,65 119,61 119,62 119,63 119,63 119,62 119,63 119,67 119,14 119,06 119,06 119,11 119,14
R=∞
L=63,96
R=12,00
L=16,40
R=∞
L=46,94
L=20,53
R=12,00
R=∞
L=115,20
R=8,00
L=15,08
R=∞
L=126,83
0,00 10,00 20,00 30,00 40,00 46,93 50,00 60,00 63,96 70,00 80,00 80,36 90,00 0,00 10,00 20,00 27,30 30,00 40,00 47,83 50,00 60,00 70,00 80,00 90,00 0,00 10,00 20,00 30,00 40,00 50,00 60,00 63,24 70,00 78,11 80,00 90,00 0,00 10,00 20,00 30,00 40,00 50,00 60,00 70,00 80,00 90,00 0,00 4,95
0+000
0+100
0+200
0+300
0+400
0+

Droga nr 5 - KR2


Droga nr 5
0+000,00 POCZĄTEK OPRACOWANIA
UL. Rzemieślnicza
0+103,19 KONIEC OPRACOWANIA
W-1
W-2
T=0.00
f=0.00
L=98.89
W-3
T=0.00
f=-0.00
L=1.29
PROJ. NIWELETA
TEREN
PP=117.00m
KM=0.00
Z=119.21
KM=3.01
Z=119.15
KM=101.90
Z=120.65

RZEDNE NIWELETY		119.15	119.26	119.41	119.56	119.71	119.86	120.01	120.17	120.32	120.47	120.62	120.68
ELEMENTY NIWELETY	L=98.89 i=1.52%												
RZEDNE TERENU	119.07		119.30	119.58	119.81	119.79	120.03	120.36	120.26	120.45	120.43	120.48	120.68
ELEMENTY TRASY	R=ae L=103.19												
ODLEGLOSCI		3.01	10.00	20.00	30.00	40.00	50.00	60.00	70.00	80.00	90.00	0.00	3.19
KM I HKM	0+000											0+101	0+103

-405

Droga nr 6, KR2

INWESTOR

ZAKŁAD WODOCIĄGÓW I KANALIZACJI - ZAKŁAD BUDŻETOWY W BIAŁOBRZEGACH,
ul. Rzemieślnicza 30, 26-800 Białobrzegi

JEDNOSTKA PROJEKTOWA

BIURO INŻYNIERSKIE Łukasz Widalski
ul. Borowej Góry 1/54 ,01-354 Warszawa
Biuro: ul. Truskawkowa 5, Szczęsna, 05-600 Grójec
tel. 512 425 611, email: biuroinzynierskie@op.pl
www.biuroinzynierskie.com

NAZWA OPRACOWANIA

BUDOWA DRÓG, KANALIZACJI SANITARNEJ, WODOCIĄGU DLA NOWO PROJEKTOWANEGO OSIEDLA POMIĘDZY RZEMIEŚLNICZĄ A KOŚCIELNĄ NA WYSOKOŚCI BAZY PKS I OGRÓDKÓW DZIAŁKOWYCH

STADIUM

PROJEKT BUDOWLANY

NAZWA I ADRES / LOKALIZACJA OBIEKTU BUDOWLANEGO

OSIEDLE POMIĘDZY ULICAMI KOŚCIELNĄ I RZEMIEŚLNICZĄ W BIAŁOBRZEGACH NA WYSOKOŚCI BAZY PKS I OGRÓDKÓW DZIAŁKOWYCH

BRANŻA

DROGI

SKALA

1:100/1000

NAZWA RYSUNKU

PROFIL PODŁUŻNY

STANOWISKO	IMIĘ I NAZWISKO	NR UPRAWNIEŃ	PODPIS
PROJEKTANT	mgr inż. Łukasz Widalski	MAZ/0143/POOD/12	
	mgr inż. Paweł Szymański	LOD/2199/PWOS/13	

DATA

08.2015

NR RYSUNKU

03