

UCHWAŁA NR LIV/463/2023
RADY MIASTA I GMINY BIAŁOBRZEGI

z dnia 28 czerwca 2023 r.

w sprawie miejscowego planu zagospodarowania przestrzennego części miasta Białobrzegi

Na podstawie art. 18 ust. 2 pkt 5 i art. 40 ust. 1 ustawy z dnia 8 marca 1990 r. o samorządzie gminnym (t.j. Dz. U. z 2023 r. poz. 40¹⁾) oraz art. 20 ust. 1 ustawy z dnia 27 marca 2003 roku o planowaniu i zagospodarowaniu przestrzennym (t.j. Dz. U. z 2023 r. poz. 977), w związku z uchwałą Nr XL/335/2022 Rady Miasta i Gminy Białobrzegi z dnia 31 marca 2022 r. w sprawie przystąpienia do sporządzenia miejscowego planu zagospodarowania przestrzennego części miasta Białobrzegi, zmienioną uchwałą Nr XLVI/382/2022 Rady Miasta i Gminy Białobrzegi z dnia 27 października 2022 r., oraz stwierdzając, że ustalenia planu nie naruszają ustaleń Studium uwarunkowań i kierunków zagospodarowania przestrzennego Gminy Białobrzegi, uchwalonego uchwałą Nr VIII/052/2019 Rady Miasta i Gminy Białobrzegi z dnia 5 czerwca 2019 r.

Rada Miasta i Gminy Białobrzegi uchwała, co następuje:

Rozdział 1.
Przepisy ogólne

§ 1. 1. Uchwała się miejscowy plan zagospodarowania przestrzennego części miasta Białobrzegi, zwany dalej planem.

2. Załącznikami do uchwały są:

- 1) załączniki nr 1 - część graficzna planu miejscowego w skali 1:1000, stanowiąca integralną częścią uchwały;
- 2) załącznik nr 2 - rozstrzygnięcie o sposobie rozpatrzenia nieuwzględnionych uwag wniesionych do projektu miejscowego planu zagospodarowania przestrzennego wyłożonego do publicznego wglądu;
- 3) załącznik nr 3 - rozstrzygnięcie o sposobie realizacji zapisanych w planie inwestycji z zakresu infrastruktury technicznej oraz inwestycji celu publicznego, które należą do zadań własnych gminy oraz zasad ich finansowania;
- 4) załącznik nr 4 - dane przestrzenne, o których mowa w art. 67a ust. 2 ustawy z dnia 27 marca 2003 roku o planowaniu i zagospodarowaniu przestrzennym.

§ 2. Plan obejmuje obszar, którego granice, określone w części graficznej planu miejscowego, wyznaczają:

- 1) od zachodu - zachodnia granica ulicy Wł. Reymonta;
- 2) od północy - północne granice działek nr 2492/1, 2311/7, 2311/14, 2311/13, 2311/16, 2311/9, 2310/1, 2310/2, 2310/3;
- 3) od wschodu - zachodnia granica ulicy St. Żeromskiego;
- 4) od południa - południowe granice działek nr 2976, 1376/4, 1377/4, 1378/4, 1379/4, 1380/4, 1381/4, 1382/6, 1383/4, 1384/4, 1385/6, 1385/10, 1386/4, 1387/4, 1388/5, 1388/8, 1389/3, 1391/2, 1392.

§ 3. 1. Następujące oznaczenia graficzne na części graficznej planu miejscowego są obowiązującymi ustaleniami planu:

- 1) granica obszaru objętego planem;
- 2) linie rozgraniczające tereny o różnym przeznaczeniu lub różnych zasadach zagospodarowania;
- 3) nieprzekraczalne linie zabudowy;
- 4) pas technologiczny linii elektroenergetycznej 15kV (po 0,25m od osi linii);
- 5) zwymiarowane odległości w metrach;

¹⁾ zmiany tekstu jednolitego ustawy zostały ogłoszone w Dz. U. z 2023 r., poz. 572

6) przeznaczenie terenów, określone symbolami literowymi.

2. Niewymienione w ust. 1, pozostałe elementy części graficznej planu miejscowego, mają charakter informacyjny.

§ 4. 1. W granicach obszaru objętego planem nie występują:

- 1) zabytki wpisane do rejestru zabytków oraz zabytki ujęte w gminnej ewidencji zabytków;
- 2) udokumentowane złoża kopalin;
- 3) tereny i obszary górnicze;
- 4) strefy ochronne ujęć wody oraz obszary ochronne zbiorników wód śródlądowych;
- 5) obszary osuwania się mas ziemnych;
- 6) obszary szczególnego zagrożenia powodzią.

2. Z uwagi na brak przesłanek merytorycznych i formalnych w planie nie ustala się:

- 1) zasad ochrony dziedzictwa kulturowego i zabytków, w tym krajobrazów kulturowych, oraz dóbr kultury współczesnej;
- 2) granic i sposobów zagospodarowania terenów górniczych, a także obszarów szczególnego zagrożenia powodzią, obszarów osuwania się mas ziemnych, krajobrazów priorytetowych określonych w audycie krajobrazowym oraz w planach zagospodarowania przestrzennego województwa;
- 3) sposobu i terminu tymczasowego zagospodarowania, urządzania i użytkowania terenów.

§ 5. 1. Ilekroć w uchwale jest mowa o :

- 1) **dachu płaskim** - należy przez to rozumieć dach o kącie nachylenia połaci dachowych, niezależnie od ich ukształtowania i ilości, nie większym niż 12°;
- 2) **dachu symetrycznym** - należy przez to rozumieć dach o jednakowym kącie nachylenia głównych połaci dachowych ;
- 3) **miejscu czasowego gromadzenia odpadów stałych** - należy przez to rozumieć wydzieloną powierzchnię lub pomieszczenie przeznaczone wyłącznie do ustawienia odpowiednich pojemników służących czasowemu gromadzeniu odpadów stałych i ich odbioru, w celu ich przewiezienia do zakładu segregacji lub na wysypisko śmieci, które kształtuje się i lokalizuje zgodnie z przepisami odrębnymi;
- 4) **nieprzekraczalnej linii zabudowy** - należy przez to rozumieć linię, której elewacja nie przekroczy od strony określonej w planie miejscowym po zewnętrznym obrysie ściany projektowanego budynku, przy czym powyższa zasada nie dotyczy:
 - a) ogrodzeń i urządzeń budowlanych,
 - b) stacji elektroenergetycznych oraz budowli związanych z infrastrukturą techniczną i obsługą komunikacji,
 - c) urządzeń melioracji wodnych,
 - d) części budynku, które w całości znajdują się pod ziemią,
 - e) takich części budynku wystających przed elewację jak: schodów zewnętrznych, podestów, ramp i pochylni, zadaszeń nad wejściami, fragmentów dachu, okapów, rynien, rur spustowych i gzymsów, balkonów i logii, wykuszy - o nie więcej niż 2,0 m;
- 5) **przepisach odrębnych** - należy przez to rozumieć przepisy ustaw wraz z aktami wykonawczymi oraz akty prawa miejscowego;
- 6) **przeznaczeniu podstawowym** - należy przez to rozumieć część przeznaczenia terenu, która powinna dominować w danym terenie w sposób określony w ustaleniach planu w ilości większej niż 50% powierzchni działki lub większej niż 50% powierzchni użytkowej wszystkich obiektów na działce;
- 7) **przeznaczeniu uzupełniającym** - należy przez to rozumieć przeznaczenie inne niż podstawowe, które uzupełnia lub wzbogaca przeznaczenie podstawowe;

- 8) **terenie** - należy przez to rozumieć fragment obszaru objętego planem o ustalonym przeznaczeniu i zasadach zagospodarowania, wydzielony na części graficznej planu miejscowego liniami rozgraniczającymi i oznaczony symbolem;
- 9) **usługach podstawowych** - należy przez to rozumieć usługi, których zasadniczym zadaniem jest zaspokajanie potrzeb mieszkańców, obejmujące w szczególności handel, gastronomię, biura, ochronę i odnowę zdrowia oraz usługi bytowe tj. krawiectwo, fryzjerstwo, salon kosmetyczny i pralnię - dopuszcza się zawężenie przedmiotowego katalogu usług w ramach ustaleń szczegółowych właściwych dla poszczególnych terenów;
- 10) **wysokości zabudowy** - należy przez to rozumieć:
- wysokość budynków, mierzona zgodnie z przepisami odrębnymi i warunkami technicznymi,
 - wysokość obiektu budowlanego nie będącego budynkiem, pionowy wymiar mierzony od najniższego poziomu terenu na obrysie obiektu budowlanego do najwyższego punktu tego obiektu.
2. Pojęcia nie wymienione w ust. 1 i użyte w niniejszej uchwale, należy rozumieć zgodnie z przepisami odrębnymi.

Rozdział 2.

Zasady ochrony i kształtowania ład przestrzennego

§ 6. 1. Nakazuje się lokalizowanie zabudowy zgodnie z ustaleniami części graficznej planu miejscowego, dotyczącymi nieprzekraczalnej linii zabudowy.

2. W przypadku nie wyznaczenia na części graficznej planu miejscowego, linii zabudowy, obowiązują przepisy odrębne.

3. W granicach obszaru objętego planem dopuszcza się budowę oraz przebudowę, rozbudowę, nadbudowę, remont i zmianę sposobu użytkowania zabudowy pod warunkiem uwzględnienia zasad określonych w ramach:

- ustaleń ogólnych, odnoszących się do obszaru objętego planem,
- ustaleń szczegółowych właściwych dla poszczególnych terenów,
- części graficznej planu miejscowego.

4. Jeżeli z treści uchwały nie wynika inaczej w granicach obszaru objętego planem dopuszcza się, zgodnie z przepisami odrębnymi, lokalizację:

- sieci i urządzeń infrastruktury technicznej,
- inwestycji z zakresu łączności publicznej.

5. W granicach obszaru objętego planem zakazuje się:

- lokalizacji składowisk odpadów,
- przetwarzania odpadów powstałych poza miejscem ich wytworzenia,
- lokalizacji zakładów stwarzających zagrożenie wystąpienia poważnej awarii przemysłowej,
- lokalizacji obiektów handlowych o powierzchni sprzedaży powyżej 2000 m²,
- lokalizacji instalacji odnawialnego źródła energii:
 - o mocy większej niż 100 kW,
 - wykorzystującego energię wiatru, o mocy większej niż mikroinstalacja, określona w przepisach odrębnych.

Rozdział 3.

Zasady ochrony środowiska, przyrody i krajobrazu kulturowego oraz kształtowania krajobrazu

§ 7. 1. W obszarze planu, w zakresie ochrony środowiska ustala się:

- konieczność zachowania warunków wynikających z położenia terenów w granicach nieudokumentowanego Głównego Zbiornika Wód Podziemnych Nr 2151 „Subniecka Warszawska – część centralna”

i zastosowanie rozwiązań technicznych i technologicznych nie powodujących zagrożeń dla środowiska wodnego i mogących doprowadzić do skażenia wód podziemnych;

- 2) zakaz lokalizacji przedsięwzięć mogących zawsze znacząco oddziaływać na środowisko w rozumieniu przepisów odrębnych, za wyjątkiem przedsięwzięć stanowiących cele publiczne w rozumieniu przepisów odrębnych;
- 3) zakaz realizacji przedsięwzięć powodujących przekroczenie standardów jakości środowiska określonych w przepisach odrębnych, w szczególności w zakresie hałasu, wibracji, emisji zanieczyszczeń oraz promieniowania elektromagnetycznego.

2. W zakresie ochrony wód przed zanieczyszczeniem zakazuje się prowadzenia działalności powodującej zanieczyszczenie wód powierzchniowych i podziemnych, w szczególności:

- 1) zakaz zmian stanu wody na gruncie oraz odprowadzania wód i ścieków na grunty sąsiednie;
- 2) przy planowaniu i realizacji inwestycji obowiązek ochrony stosunków wodnych na zasadach określonych w przepisach odrębnych;
- 3) zakaz lokalizacji obiektów, których oddziaływanie lub emitowane zanieczyszczenia mogą negatywnie wpłynąć na stan tych wód oraz nakaz podłączenia wszystkich obiektów do gminnej sieci kanalizacji sanitarnej.

3. Ustala się obowiązek zachowania dopuszczalnego poziomu hałasu określonego wskaźnikami hałasu w przepisach odrębnych - dla terenów MN - jak dla zabudowy mieszkaniowej jednorodzinnej.

Rozdział 4.

Granice i sposoby zagospodarowania terenów lub obiektów podlegających ochronie, na podstawie odrębnych przepisów.

§ 8. 1. Obszar planu położony jest w całości, w granicach:

- 1) Obszaru chronionego Krajobrazu „Dolina rzeki Pilicy i Drzewiczki”;
- 2) nieudokumentowanego Głównego Zbiornika Wód Podziemnych Nr 2151 "Subniecka Warszawska - część centralna".

2. Wszelkie działania w ramach obszarów wskazanych w ust. 1, wymagają postępowania zgodnego z przepisami odrębnymi.

Rozdział 5.

Zasady kształtowania krajobrazu

§ 9. 1. Ustala się obowiązek zachowania parametrów zabudowy, zgodnie ze wskazaniem ustaleń szczegółowych zawartych w Rozdziale 11.

2. Ustala się obowiązek zachowania minimalnego udziału powierzchni biologicznie czynnej w odniesieniu do powierzchni działki budowlanej, zgodnie ze wskazaniem ustaleń szczegółowych zawartych w Rozdziale 11.

Rozdział 6.

Wymagania wynikające z potrzeb kształtowania przestrzeni publicznych

§ 10. 1. W granicach obszaru objętego planem, ustala się następujące zasady zagospodarowania wynikające z potrzeb kształtowania przestrzeni publicznych:

- 1) tereny drogi lokalnej, oznaczonej symbolem 1KDL;
- 2) tereny dróg dojazdowych, oznaczone symbolami 1KDD, 2KDD, 3KDD.

2. W obrębie przestrzeni publicznej ustala się:

- 1) obowiązek zapewnienia dostępności osobom z niepełnosprawnościami do komunikacji, ciągów pieszych, miejsc postojowych, obiektów usługowych oraz terenów zieleni urządzonej poprzez bezkolizyjne kształtowanie nawierzchni ulic i chodników;
- 2) nakaz wyposażenia poszczególnych terenów w ujednolicone pod względem formy obiekty budowlane oraz oświetlenie;

- 3) ujednoczenie i zharmonizowanie materiałów użytych do budowy nawierzchni oraz budowli i urządzeń infrastruktury technicznej;
- 4) możliwość lokalizowania ciągów pieszych, ogólnodostępnych miejsc postojowych oraz zieleni towarzyszącej.

Rozdział 7.

Szczegółowe zasady i warunki scalania i podziału nieruchomości objętych planem

§ 11. 1. W obszarze planu nie wyznacza się granic obszarów wymagających scalania i podziału nieruchomości.

2. Ustala się parametry działek uzyskiwanych w wyniku scalenia i podziału nieruchomości dokonywanego na podstawie przepisów odrębnych:

- 1) minimalna szerokość frontu działki : 15 m;
- 2) minimalna powierzchnia działki : 800 m²;
- 3) kąt położenia granicy działki w stosunku do pasa drogowego, z którego ustalono obsługę komunikacyjną, lub do granicy z działką sąsiednią w przedziale pomiędzy 60° a 120°.

3. Zasad i warunków wymienionych w ust. 2 nie stosuje się do wydzieleń dla infrastruktury technicznej oraz dróg.

Rozdział 8.

Szczególne warunki zagospodarowania terenów oraz ograniczenia w ich użytkowaniu, w tym zakaz zabudowy

§ 12. 1. Nakazuje się uwzględnienie przepisów odrębnych dla obiektów budowlanych, o wysokości równej i większej niż 50 m n.p.t.

2. Przy zagospodarowaniu terenu i lokalizowaniu obiektów budowlanych nakazuje się uwzględnienie wyznaczonego na rysunku planu, pasa technologicznego linii elektroenergetycznej 15kV (po 0,25m od osi linii). W pasie technologicznym linii elektroenergetycznej, zakazuje się nasadzeń drzew i krzewów, których wysokość może przekraczać 3,0 m po osiągnięciu swojego maksymalnego wzrostu oraz roślinności o rozbudowanym systemie korzeniowym.

Rozdział 9.

Zasady modernizacji, rozbudowy i budowy systemów komunikacji

§ 13. 1. Ustala się powiązanie układu komunikacyjnego obszaru objętego planem z układem zewnętrznym poprzez drogę publiczną lokalną, oznaczoną na części graficznej planu miejscowego symbolem 1KDL – ul. Wł. Reymonta, powiązaną z drogą krajową Nr 48 – ul. Rzemieślnicza.

2. Obsługa komunikacyjna obszaru objętego planem – zgodnie z przepisami odrębnymi, w oparciu o podstawowy system dróg, na który składają się:

- 1) droga lokalna - 1KDL;
- 2) drogi dojazdowe - 1KDD - 3KDD;
- 3) drogi gminne przylegające do obszaru opracowania (ul. Żeromskiego).

3. Dopuszcza się wydzielanie dojazdów i ciągów pieszo-jezdnych, nie wskazanych na części graficznej planu miejscowego, których szerokość nie może być mniejsza niż 6 m.

§ 14. W zakresie miejsc do parkowania oraz sposobu ich realizacji:

- 1) ustala się minimalną liczbę miejsc postojowych, z uwzględnieniem miejsc zlokalizowanych w garażach:
 - a) 2 stanowiska na każdy lokal mieszkalny w budynku mieszkalnym jednorodzinny,
 - b) 1 stanowisko na każdy lokal mieszkalny w budynku mieszkalnym wielorodzinnym,
 - c) 1 stanowisko na każde rozpoczęte 50 m² powierzchni sprzedaży budynku handlowego lub części budynku o tej funkcji,

- d) 1 miejsce na każde rozpoczęte 50 m² powierzchni użytkowej pozostałych budynków usługowych lub części budynków o tej funkcji,
 - e) 1 miejsce na każde rozpoczęte 200 m² powierzchni użytkowej budynków produkcyjnych i magazynowych lub części budynków o tej funkcji;
- 2) liczba miejsc postojowych przeznaczonych do parkowania pojazdów zaopatrzonych w kartę parkingową nie może być mniejsza niż wynikająca z przepisów odrębnych.

Rozdział 10.

Zasady modernizacji, rozbudowy i budowy systemów infrastruktury technicznej i gospodarowania odpadami

§ 15. 1. Ustala się wyposażenie terenów przeznaczonych pod zabudowę w sieci: wodociągowej, kanalizacji sanitarnej, elektroenergetyczną, gazową, telekomunikacyjną.

2. Dopuszcza się remonty, przebudowę, zmiany przebiegu oraz likwidację istniejących sieci infrastruktury technicznej, w sposób zapewniający ciągłość systemów zaopatrzenia w media oraz zgodnie z przepisami odrębnymi.

3. Nakazuje się uwzględnienie warunków wzajemnego usytuowania sieci i sąsiadujących z nią obiektów budowlanych, zgodnie z przepisami odrębnymi.

§ 16. 1. W zakresie zaopatrzenia w wodę:

- 1) dostawa wody z sieci wodociągowej, zasilanie z sieci wodociągowej o przekroju nie mniejszym niż Ø 32 mm;
- 2) dopuszcza się rozbudowę i modernizację sieci wodociągowej, zgodnie z przepisami odrębnymi, dla umożliwienia dostępu do sieci wszystkim odbiorcom.

2. Na obszarze planu dopuszcza się rozwiązania indywidualne w zakresie zaopatrzenia w wodę, z zachowaniem przepisów odrębnych.

3. Ustala się zaopatrzenie w wodę na cele przeciwpożarowe z uwzględnieniem wymogów lokalizacji hydrantów przeciwpożarowych, na zasadach określonych w przepisach odrębnych.

§ 17. 1. W zakresie odprowadzania ścieków bytowych i komunalnych:

- 1) obowiązuje odprowadzanie ścieków komunalnych do sieci kanalizacji sanitarnej, o przekroju nie mniejszym niż Ø 60 mm,
- 2) dopuszcza się odprowadzanie ścieków do szczelnych, atestowanych zbiorników bezodpływowych, w przypadku braku sieci kanalizacyjnej przewidzianej do ich obsługi.

2. Zakazuje się odprowadzania nieoczyszczonych ścieków do wód powierzchniowych i do gruntu.

§ 18. W zakresie odprowadzania wód opadowych i roztopowych - dopuszcza się odprowadzenie wód opadowych i roztopowych:

- 1) do sieci kanalizacji deszczowej;
- 2) do gruntu w granicach działki, zgodnie z przepisami odrębnymi.

§ 19. 1. W zakresie zaopatrzenia w energię elektryczną ustala się zasilanie w energię elektryczną;

- 1) z sieci elektroenergetycznej napowietrzno - kablowej średniego napięcia i niskiego napięcia;
- 2) z instalacji odnawialnego źródła energii, zgodnie z przepisami odrębnymi.

2. Dopuszcza się:

- 1) rozbudowę, przebudowę, modernizację sieci oraz budowę urządzeń elektroenergetycznych zgodnie z przepisami odrębnymi;
- 2) budowę stacji transformatorowych, w tym również na wydzielonych działkach.

§ 20. 1. W zakresie zaopatrzenia w gaz ustala się zaopatrzenie w gaz z sieci gazowej średniego ciśnienia.

2. Dopuszcza się budowę sieci gazowej o min. Ø 32, zgodnie z przepisami odrębnymi.

§ 21. W zakresie energii cieplnej ustala się zaopatrzenie w ciepło:

- 1) z lokalnych źródeł ciepła bezpiecznych ekologicznie, tj. zapewniających wysoki stopień czystości emisji spalin;
- 2) z instalacji odnawialnego źródła energii, zgodnie z przepisami odrębnymi.

§ 22. W zakresie telekomunikacji - ustala się możliwość realizacji infrastruktury technicznej z zakresu łączności publicznej na całym obszarze objętym planem, z uwzględnieniem przepisów odrębnych, dotyczących w szczególności ochrony środowiska.

§ 23. W zakresie gospodarowania odpadami: ustala się zbieranie i zagospodarowanie odpadów zgodnie z przepisami odrębnymi o odpadach, o ochronie środowiska oraz o utrzymaniu czystości i porządku obowiązuje w gminie.

Rozdział 11. **Ustalenia szczegółowe dla terenów**

§ 24. 1. Wyznacza się teren, oznaczony na części graficznej planu miejscowego symbolem **1MN**, dla którego ustala się:

1) przeznaczenie podstawowe - zabudowa mieszkaniowa jednorodzinna:

- a) wolnostojąca.
- b) bliźniacza;

2) przeznaczenie uzupełniające - usługi podstawowe, wbudowane w budynek mieszkalny.

2. Na terenie, o którym mowa w ust. 1 dopuszcza się lokalizację obiektów towarzyszących, w tym:

- 1) infrastruktury technicznej;
- 2) miejsc postojowych;
- 3) dojazdów i dojeżdź, ścieżek pieszych i tras rowerowych;
- 4) budynków gospodarczych, garaży;
- 5) miejsc czasowego gromadzenia odpadów stałych, w tym również w formie odrębnego obiektu;
- 6) pozostałych obiektów budowlanych i urządzeń niezbędnych do właściwego funkcjonowania terenu, zgodnie z określonym przeznaczeniem;
- 7) zieleni urządzonej.

3. Zasady, parametry i wskaźniki kształtowania zabudowy i zagospodarowania terenów:

- 1) nieprzekraczalne linie zabudowy, zgodnie z częścią graficzną planu miejscowego;
- 2) intensywność zabudowy:
 - a) minimalna - 0,05,
 - b) maksymalna - 1,0;
- 3) powierzchnia zabudowy - - maksymalnie 40% powierzchni działki budowlanej;
- 4) powierzchnia biologicznie czynna - minimalnie 40% powierzchni działki budowlanej;
- 5) maksymalna wysokość:
 - a) budynków mieszkalnych - 10m, przy czym nie więcej niż 3 kondygnacje nadziemne,
 - b) pozostałych obiektów budowlanych - 6m;
- 6) geometria dachów:
 - a) dachy symetryczne, dwu lub wielospadowe, o kącie nachylenia głównych połaci dachowych od 22° do 45°,
 - b) dachy mansardowe.

4. Minimalna powierzchnia nowo wydzielanych działek budowlanych – 800 m².

§ 25. 1. Wyznacza się teren oznaczony na części graficznej planu miejscowego symbolem **1U-P**, dla którego ustala się:

1) przeznaczenie podstawowe:

- a) usługi,
- b) produkcja;

2) przeznaczenie uzupełniające - teren parkingu.

2. Na terenie, o którym mowa w ust. 1 dopuszcza się lokalizację obiektów towarzyszących, w tym:

- 1) infrastruktury technicznej;
- 2) miejsc postojowych;
- 3) dojazdów i dojeżdź, ścieżek pieszych i tras rowerowych;
- 4) budynków gospodarczych, garaży;
- 5) miejsc czasowego gromadzenia odpadów stałych, w tym również w formie odrębnego obiektu;
- 6) pozostałych obiektów budowlanych i urządzeń niezbędnych do właściwego funkcjonowania terenu, zgodnie z określonym przeznaczeniem;
- 7) zieleni urządzonej.

3. Zasady, parametry i wskaźniki kształtowania zabudowy i zagospodarowania terenów:

- 1) obiekty i urządzenia funkcji uzupełniających mogą zajmować maksimum 40% powierzchni terenów;
- 2) nieprzekraczalne linie zabudowy, zgodnie z częścią graficzną planu miejscowego;
- 3) intensywność zabudowy:
 - a) minimalna - 0,05,
 - b) maksymalna - 2,0;
- 4) powierzchnia zabudowy - maksymalnie 50% powierzchni działki budowlanej;
- 5) powierzchnia biologicznie czynna – minimalnie 20%;
- 6) maksymalna wysokość zabudowy - 12 m;
- 7) geometria dachów:
 - a) dachy dwuspadowe lub wielospadowe o kącie nachylenia głównych połaci dachowych nie większym niż 45°,
 - b) dachy mansardowe lub łukowe,
 - c) dachy płaskie.

§ 26. 1. Wyznacza się teren, oznaczony na części graficznej planu miejscowego symbolem **1KDL**, dla którego ustala się przeznaczenie podstawowe – teren drogi lokalnej.

2. Na terenie, o którym mowa w ust 1,

- 1) ustala się szerokość w liniach rozgraniczających zgodnie z częścią graficzną planu miejscowego – od 22 m do 32 m;
- 2) dopuszcza się zgodnie z przepisami odrębnymi:
 - a) lokalizację realizację sieci i urządzeń infrastruktury technicznej;
 - b) lokalizację ścieżek rowerowych i pieszo-rowerowych;
 - c) lokalizację chodników. również z dopuszczeniem ruchu rowerowego.

§ 27. 1. Wyznacza się tereny, oznaczone na części graficznej planu miejscowego symbolami **1KDD**, **2KDD**, **3KDD**, dla których ustala się przeznaczenie podstawowe – tereny drogi dojazdowej.

2. Na terenach, o których mowa w ust 1,

- 1) ustala się szerokość w liniach rozgraniczających zgodnie częścią graficzną planu miejscowego:
 - a) dla terenu 1KDD – 10 m, z lokalnymi poszerzeniami w rejonie skrzyżowań,
 - b) dla terenu 2KDD – 15 m, z lokalnymi poszerzeniami w rejonie skrzyżowań,
 - c) dla terenu 3KDD – od 1 m do 5 m (pozostała część korytarza drogi znajduje się poza granicami opracowania planu), z lokalnymi poszerzeniami w rejonie skrzyżowań;
- 2) dopuszcza się, zgodnie z przepisami odrębnymi:
 - a) lokalizację realizację sieci i urządzeń infrastruktury technicznej;
 - b) lokalizację ścieżek rowerowych i pieszo-rowerowych;
 - c) lokalizację chodników, również z dopuszczeniem ruchu rowerowego.

Rozdział 12. **Przepisy końcowe**

§ 28. Stawka procentowa, na podstawie której, zgodnie z art. 36 ust. 4 ustawy z dnia 27 marca 2003 r. o planowaniu i zagospodarowaniu przestrzennym - ustala się opłatę z tytułu wzrostu wartości nieruchomości w wysokości 30%.


§ 29. W granicach obszaru objętego planem, tracą moc ustalenia uchwały Nr XV/81/2004 Rady Miasta i Gminy Białobrzegi z dnia 2 marca 2004 r. w sprawie miejscowego planu zagospodarowania przestrzennego miasta Białobrzegi.

§ 30. Wykonanie uchwały powierza się Burmistrzowi Miasta i Gminy Białobrzegi.

§ 31. Uchwała wchodzi w życie po upływie 14 dni od daty ogłoszenia w Dzienniku Urzędowym Województwa Mazowieckiego.

Przewodniczący Rady Miasta
i Gminy Białobrzegi

Marcin Osowski

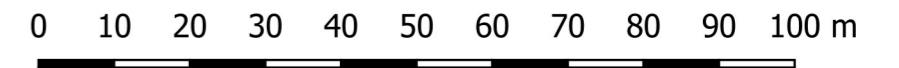


MIEJSCOWY PLAN ZAGOSPODAROWANIA PRZESTRZENNEGO CZĘŚCI MIASTA BIAŁOBRZEGI

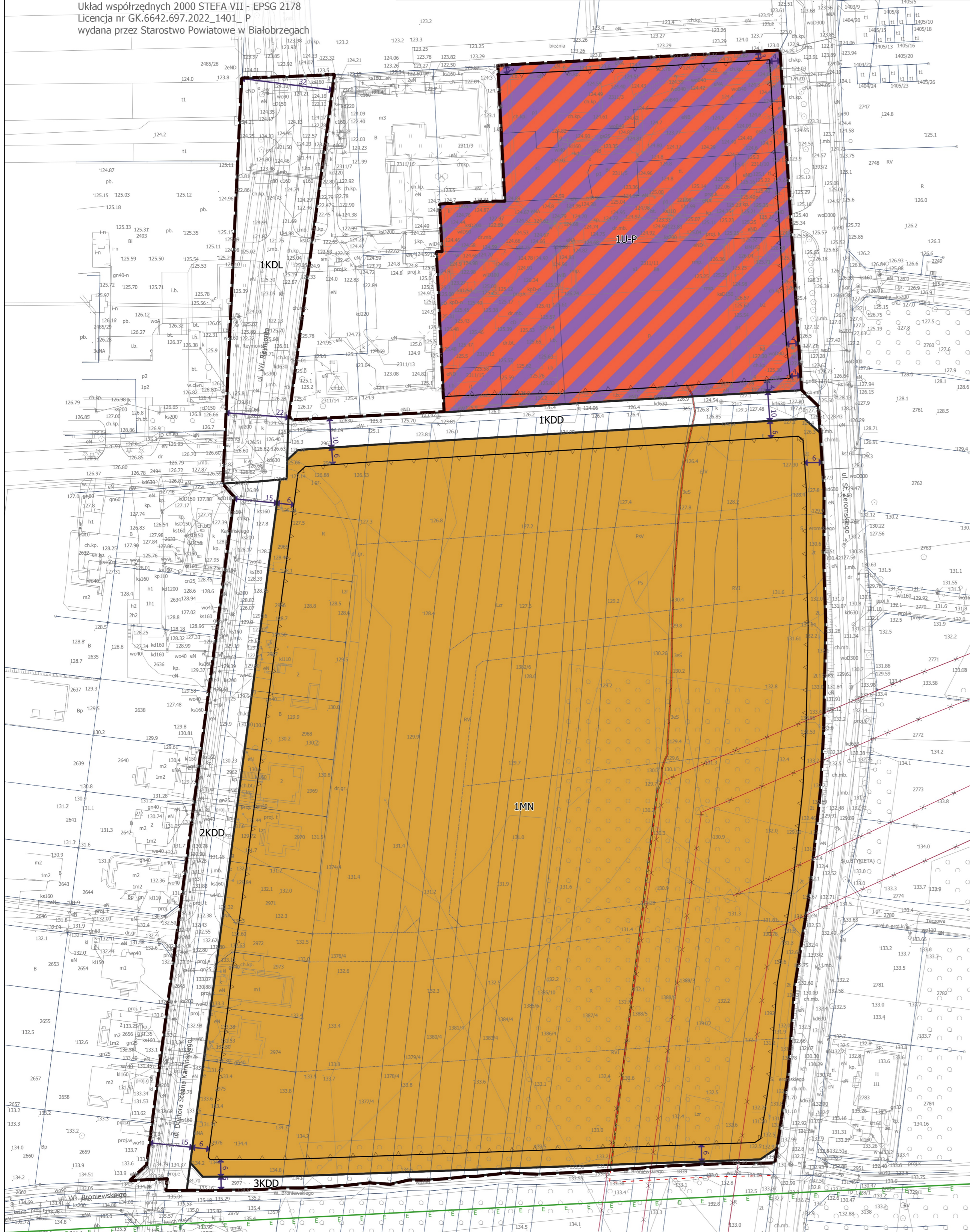
CZĘŚĆ GRAFICZNA PLANU MIEJSCOWEGO

SKALA 1:1000

Układ współrzędnych 2000 STEFA VII - EPSG 2178
Licencja nr GK.6642.697.2022_1401_P
wydana przez Starostwo Powiatowe w Białobrzegach



Załącznik Nr 1 do uchwały
Nr LIV/463/2023
Rady Gminy w Białobrzegach
z dnia 28 czerwca 2023 r.



LEGENDA:

OZNACZENIA OBOWIĄZUJĄCE:

- Granicz obszaru objętego planem
- Linie rozgraniczające tereny o różnym przeznaczeniu lub różnych zasadach zagospodarowania
- Nieprzekraczalne linie zabudowy
- Pas technologiczny linii elektroenergetycznej 15kV (po 0,25m od osi linii)
- Zwymiarowane odległości w metrach

Przeznaczenia terenów:

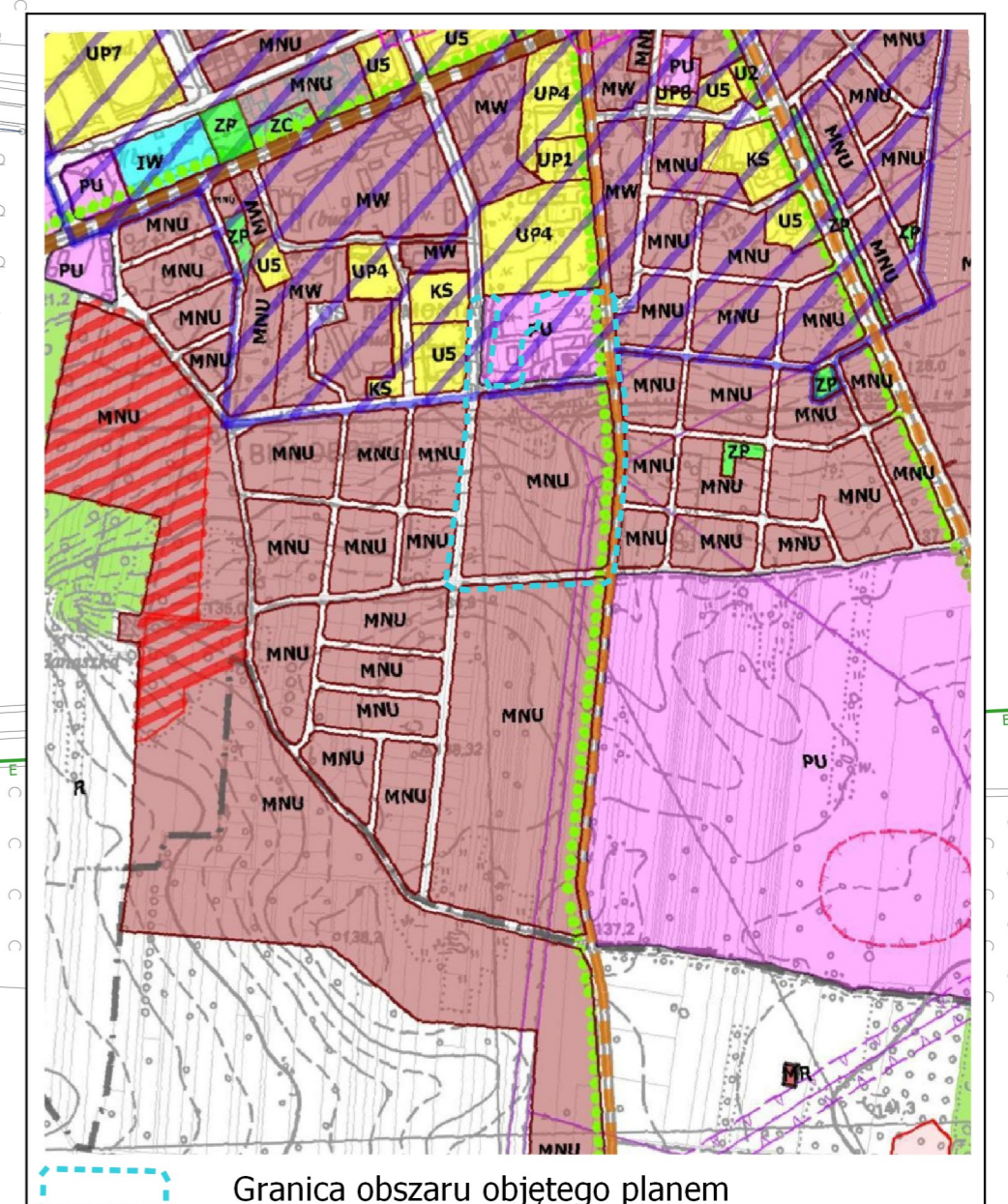
- MN - teren zabudowy mieszkaniowej jednorodzinnej
- U-P - teren usług lub produkcji
- KDD - teren drogi dojazdowej
- KDL - teren drogi lokalnej

OZNACZENIA INFORMACYJNE:

- Propozycja podziału nieruchomości
- Napowietrzne linie elektroenergetyczne 15kV podlegające rozbiórce
- Istniejąca linia elektroenergetyczna 15kV, kablowa
- Linia elektroenergetyczna 15kV, kablowa, zastępująca linie napowietrzne podlegające rozbiórce
- Granice korytarza ekologicznego

Cały obszar opracowania planu znajduje się w granicach:
- Obszaru Chronionego Krajobrazu "Dolina Rzeki Pilicy i Drzewiczki"
- nieudokumentowanego Głównego Zbiornika Wód Podziemnych Nr 2151 „Subniecka Warszawska – część centralna

Wyrus ze Studium uwarunkowań i kierunków zagospodarowania przestrzennego Gminy Białobrzegi przyjętego uchwałą nr VIII/052/2019 z dnia 5 czerwca 2019 r.



Legenda Studium:

- OZNACZENIA OGÓLNE**
 - GRANICA GMINY
 - GRANICE GMIN SĄSIEDNI
 - GRANICE MIASTA BIAŁOBRZEGI
 - GRANICE SOŁECTW
- SUCHA**
 - NAZWA MIEJSCOWOŚCI
- STREFA ZABUDOWY MIESZKANIOWEJ**
 - MW - TERENY ZABUDOWY MIESZKANIOWEJ WIELORODZINNEJ
 - MNU - TERENY ZABUDOWY MIESZKANIOWEJ JEDNORODZINNEJ Z USŁUGAMI NIEZAWISŁYMI
 - MR-MN - TERENY ZABUDOWY OBSZARÓW WIEJSKICH
 - MR - TERENY ROZPROSZONEJ ZABUDOWY ZAGRODOWEJ
 - KP - OBSZARY PRZESTRZENI PUBLICZNEJ

- STREFA PRZEMYSŁU I USŁUG**
 - TERENY ZABUDOWY USŁUG PUBLICZNYCH:
 - UP1 - TERENY USŁUG ADMINISTRACYJNYCH
 - UP2 - TERENY USŁUG KULTURY
 - UP3 - TERENY USŁUG KULTUR RELIGIJNYCH
 - UP4 - TERENY USŁUG OŚWIATY
 - UP5 - TERENY USŁUG ZDROWIA I OCHRONY SPOŁECZNEJ
 - UP6 - TERENY USŁUG IZCZYNOWYCH
 - UP7 - TERENY USŁUG SPORTU
 - UP8 - TERENY USŁUG PUBLICZNYCH INNYCH
 - TERENY ZABUDOWY USŁUG KOMERCYJNYCH:
 - U1 - TERENY USŁUG HANDLU
 - U2 - TERENY USŁUG GASTRONOMICZNYCH
 - U3 - TERENY USŁUG KOSMETOLOGII
 - U4 - TERENY USŁUG TURYSTYKI I REKREACJI
 - U5 - TERENY USŁUG UJ, U2, U3 I U4 ORAZ INNYCH NIEUCZLIWYCH
 - U6 - TERENY ZABUDOWY PRODUKCYJNO - USŁUGOWEJ
 - TERENY ZAPLECZA OBSŁUGI KOMUNIKACJI SAMOCHODOWEJ W TYM PLAC STACJE PALIW, PARKINGI
 - IE - TERENY OBIEKTÓW I URZĄDZEŃ ELEKTROENERGETYCZNYCH
 - IW - TERENY OBIEKTÓW I URZĄDZEŃ ZAOPATRENIA W WODĘ
 - IK - TERENY OBIEKTÓW I URZĄDZEŃ ODPROWADZANIA I OCZYSZCZANIA ŚCIEKÓW
 - ZP - TERENY ZIELENI PUBLICZNEJ
 - ZC - TERENY ORIENTARZA I ZIELENI ORIENTARNEJ
 - ZD - TERENY OGRODÓW DZIAŁKOWYCH
- STREFA EKOLOGICZNO - GOSPODARZA**
 - TERENY WÓD ŚRODODKOWYCH
 - TERENY ROLNE
 - TERENY LEŚNE

- OBSZARY SZCZEGÓLNYCH DZIAŁAŃ OCHRONNYCH - W TYM OBSZARY OBJĘTE LUB WSKAZYWANE DO OBJĘCIA OCHRONĄ**
 - OBIEKTY WPISANE DO REJESTRU ZABYTKÓW
 - STANOWISKA ARCHEOLOGICZNE
 - STREFA "A" ŚCISZEJ OCHRONY KONSERWATORSKIEJ
 - STREFA "B" OCHRONY KONSERWATORSKIEJ
 - GRANICA OBSZARU NATURA2000 SPECJALNEJ OCHRONY PTAKÓW (OSO), DOJŁINA DOŁINEJ PILICY PLB 40063
 - GRANICA OBSZARU NATURA2000 SPECJALNEJ OCHRONY SIEPIKÓW (OSO), DOJŁINA DOŁINEJ PILICY PLH 140616
 - GRANICE OBSZARÓW DZIAŁAŃ OCHRONNYCH Z OBSZARU OBSZARU WYZNACZONYCH NA PODSTAWIE PLANÓW ZABD OCHRONNYCH (PZO) DLA OBSZARÓW NATURA2000
 - GRANICA OBSZARU CHRONIONEGO KRAJOBRAZU "DOJŁINA PILICY I DRZEWICZKI" - CAŁY OBSZAR GMINY BIAŁOBRZEGI
 - ROMNIKI PRZYRODY
 - GRUNTY ROLNE III KLASY BONTYFICAJNEJ
 - ZWP - ZBIORNIK WODY PITNEJ
 - OBSZARY SZCZEGÓLNEGO ZAGROZNIENIA POWODZIĄ NA KTÓRYCH PRAWDOPODOBIEŃSTWO WYSTĄPIENIA POWODZI JEST ŚREDNIE I WYNOSI RAZ NA 100 LAT
 - GRANICE OBSZARÓW SZCZEGÓLNEGO ZAGROZNIENIA POWODZIĄ NA KTÓRYCH PRAWDOPODOBIEŃSTWO WYSTĄPIENIA POWODZI JEST WYSOKIE I WYNOSI RAZ NA 10 LAT
 - GRANICA OBSZARÓW SZCZEGÓLNEGO ZAGROZNIENIA POWODZIĄ NA KTÓRYCH PRAWDOPODOBIEŃSTWO WYSTĄPIENIA POWODZI JEST NISZKIE I WYNOSI RAZ NA 500 LAT
 - TERENY I OBSZARY GÓRNICZE - USTANOWIONE W DECYZJACH KONKREJNYCH ZEZWALAJĄCYCH NA WYDOBYWANIE KOPALIN (PROJEKTY WYKONANE PRZED WYDARZENIEM WYKONANIA PRAC) I WYKONANIE PRAC
 - UDOKUMENTOWANE ZŁOŻA KOPALIN "JASZCZYN" Z ORAZ "STAWISZYN" W KAT. "C1" NA KTÓRYCH JEST PRZEWADZONA PROCEDURA UZYSKANIA KONKESJI NA ODKRYWKOWĄ EKSPLOATACJĘ ZŁOŻ
 - OBSZARY KTÓRE MOGĄ WYRAGNAĆ NA ETAPIE SPORZĄDZANIA PRZEP ZMIANY PRZEZNACZENIA GRUNTÓW ROLNYCH I LEŚNYCH NA CIELE NIEROZLĄCZNE I NIELEŚNE

- ELEMENTY INFRASTRUKTURY TRANSPORTOWEJ**
 - S7 PAS DROGOWY DROGI KRAJOWEJ S7
 - S7 DRÓGA KRAJOWA S7
 - DK48 DRÓGA KRAJOWA DK48
 - DW731 DRÓGA WOJEWÓDZKA DW731
 - DRÓGI POWIATOWE
 - DRÓGI GMINNE
 - DRÓGI GMINNE MIEJSKIE
 - ŚCIEŻKI ROWEROWE - ISTNIEJĄCE I PROPONOWANE
 - STREFA LĄDOWISKA I USŁUG LOTNICZYCH
- OBSZARY OGRANICZONEGO ZAGOSPODAROWANIA ZWIĄZANE Z PONADLOKALNYMI OBIEKTAMI INFRASTRUKTURY**
 - ZWIĄZANE Z PRZEBIEGIEM GAZOCIĄGI WYSOKOPRĘŻNEJ O300
 - ZWIĄZANE Z PRZEBIEGIEM LINII ELEKTROENERGETYCZNYCH WN10KV
 - ZWIĄZANE Z PROJEKTOWANYM PRZEBIEGIEM LINII ELEKTROENERGETYCZNYCH WN40KV

Załącznik Nr 2 do uchwały Nr LIV/463/2023

Rady Miasta i Gminy Białobrzegi

z dnia 28 czerwca 2023 r.

Rozstrzygnięcie o sposobie rozpatrzenia uwag zgłoszonych do projektu miejscowego planu zagospodarowania przestrzennego części miasta Białobrzegi

Rozstrzygnięcie o sposobie rozpatrzenia uwag zgłoszonych do projektu miejscowego planu zagospodarowania przestrzennego części miasta Białobrzegi

Na podstawie art. 20 ust. 1 ustawy z dnia 27 marca 2003 r. o planowaniu i zagospodarowaniu przestrzennym (t. j. Dz. U. z 2023 r., poz. 977), art. 7 ust. 1 pkt 1 ustawy z dnia 8 marca 1990 roku o samorządzie gminnym (t. j. Dz. U. z 2023 r., poz. 40 ze zm.):

1. Rada Miasta i Gminy Białobrzegi stwierdza, że:

- 1) Projekt miejscowego planu został wyłożony do publicznego wglądu w terminie od 23 marca 2023 r. do 17 kwietnia 2023 r. Termin składania uwag ustalono do dnia 4 maja 2023 r.
- 2) Zgłoszono 5 uwag. Burmistrz Miasta i Gminy Białobrzegi, rozpatrzył uwagi dotyczące projektu planu miejscowego planu zagospodarowania przestrzennego części miasta Białobrzegi i :
 - a) 1 uwagę uwzględnił,
 - b) 3 uwag nie uwzględnił (odrzucił w całości);
 - c) 1 uwagę częściowo uwzględnił i częściowo nie uwzględnił (odrzucił).

2. Zgodnie z art. 17 pkt 14, ustawy o planowaniu i zagospodarowaniu przestrzennym, wraz z projektem planu została przedstawiona Radzie Miasta i Gminy Białobrzegi poniższa tabela z uwagami, których Burmistrz Miasta i Gminy Białobrzegi po rozpatrzeniu, nie uwzględnił lub nie uwzględnił częściowo.

3. Działając zgodnie z art. 20, ust.1 ww. ustawy, Rada Miasta i Gminy Białobrzegi, nie uwzględniła uwag, wymienionych w poniższej tabeli:

1	05.04.2023	Osoba prywatna	W zakresie zaopatrzenia w ciepło ująć zakaz stosowania kotłów węglowych, oraz wprowadzić zapis stosowania źródeł ciepła zgodnych z uchwałą Sejmiku Województwa Mazowieckiego	cały plan	Wpisanie zakazu używania kotłów węglowych jest przekroczeniem uprawnień planu miejscowego. Ustalenie planu dotyczące zaopatrzenia w ciepło „z lokalnych źródeł ciepła bezpiecznych ekologicznie, tj. zapewniających wysoki stopień czystości emisji spalin” jest zapisem dającym jednocześnie pewną elastyczność projektantom i inwestorom, oraz zapewniającym spełnienie wymogów przepisów nadrzędnych, w tym uchwały Sejmiku Województwa; jest również zapisem który nie budzi zastrzeżeń instytucji opiniujących takich jak Regionalna Dyrekcja Ochrony Środowiska czy Sanepid. W uchwałach stosowane są różne zapisy w tym zakresie, niejednokrotnie wskazuje się konkretne nośniki ciepła (gaz, energia, etc.) lub wskazuje się wysokość sprawności urządzenia wytwarzającego ciepło (min. 90%); wpisanie elastycznego ustalenia jest również bezpieczne ze względu na zmieniające się technologie zaopatrzenia w ciepło
2	05.04.2023	Osoba prywatna	W symbolu 1MN powierzchnię zabudowy zwiększyć do 50% powierzchni działki budowlanej	obszar oznaczony symbolem 1 MN	W terenach zabudowy mieszkaniowej jednorodzinnej, a szczególnie tych jeszcze nie zabudowanych, ustalenie zbyt wysokich wskaźników nie jest właściwe, gdyż powoduje zbyt dużą intensywność zabudowy i pogorszenie warunków zamieszkiwania; standardowo dla terenów zabudowy mieszkaniowej jednorodzinnej wskaźnik maksymalnej powierzchni zabudowy ustalany jest na poziomie 30%, przy finalnej 50% powierzchni biologicznie czynnej, pozostałe 20% terenu to dojazdy, chodniki itp.; w projekcie planu mamy ustalony maksymalny wskaźnik zabudowy w wysokości 40% powierzchni działki budowlanej, co przy min. działkach 800 mkw daje 320 mkw

					powierzchni zabudowy. Dodatkowym wskaźnikiem jest maksymalna intensywność zabudowy, która ustalona na poziomie pozwala na realizację 2,5 krotność powierzchni zabudowy
3	05.04.2023	<i>Osoba prywatna</i>	[...] dopuścić dachy płaskie, dachy dwu lub wielospadowe o koncie nachylenia do 45°	obszar oznaczony symbolem 1 MN	Kształt dachów został ustalony w nawiązaniu do ustaleń obowiązującego planu i pozostanie bez zmiany
4	05.04.2023	<i>Osoba prywatna</i>	Dopuszczyć w symbolu 1MN możliwość sytuowania wolnostojących budynków usługowych jako zabudowy uzupełniającej	obszar oznaczony symbolem 1 MN	Na terenie o symbolu MN w ramach przeznaczenia uzupełniającego dopuszczono usługi podstawowe, wbudowane w budynek mieszkalny; w związku z tym jest możliwość realizacji funkcji usługowej zgodnie z przepisami odrębnymi; w związku z tym, że nie było żadnego wniosku o lokalizację samodzielnego obiektu usługowego, a obiekty, które znajdują się w granicach terenu MN są budynkami mieszkalnymi, nie ma podstaw do tego aby teren był terenem mieszkaniowo usługowym MN-U; ustalenie terenu mieszkaniowego MN, ma również zapobiec potencjalnym konfliktom sąsiedzkim, przy lokalizacji obiektu usługowego, który generuje większy hałas i ruch samochodowy czy zapotrzebowanie na miejsca postojowe

Załącznik Nr 3 do uchwały Nr LIV/463/2023

Rady Miasta i Gminy Białobrzegi

z dnia 28 czerwca 2023 r.

Rozstrzygnięcie o sposobie realizacji, zapisanych w planie inwestycji z zakresu infrastruktury technicznej, które należą do zadań własnych gminy, oraz zasadach ich finansowania, zgodnie z przepisami o finansach publicznych.

Na podstawie art. 20 ust. 1 ustawy z dnia 27 marca 2003 r. o planowaniu i zagospodarowaniu przestrzennym (Dz. U. z 2023 r. poz. 977 - tekst jedn.), art. 7 ust. 1 pkt 2 i 3 ustawy z dnia 8 marca 1990 r. o samorządzie gminnym (Dz. U. z 2023 r., poz. 40 - tekst jedn. z późn. zm.), art. 216 ust. 2 pkt 1 ustawy z dnia 27 sierpnia 2009 r. o finansach publicznych (Dz. U. z 2022 r., poz. 1634 - tekst jedn. z późn. zm.), art. 3 i 4 ustawy z dnia 13 listopada 2003 r. o dochodach jednostek samorządu terytorialnego (Dz. U. z 2022r. poz. 2267 - tekst jedn. z późn. zm.), Rada Miasta i Gminy Białobrzegi uchwala, co następuje:

§ 1. W obszarze objętym miejscowym planem zagospodarowania przestrzennego części miasta Białobrzegi, może wystąpić konieczność realizacji inwestycji z zakresu infrastruktury technicznej, należącej do zadań własnych gminy, służących zaspokajaniu zbiorowych potrzeb wspólnoty.

§ 2. Nie określa się harmonogramu realizacji wymienionych inwestycji. Realizacja inwestycji wymienionych w § 1 odbywać się będzie sukcesywnie w miarę pozyskania środków finansowych oraz rozwoju inwestycji na obszarze objętym planem.

§ 3. Ustala się, że inwestycje z zakresu infrastruktury technicznej należącej do zadań własnych gminy będą mogły być finansowane:

- 1) z budżetu gminy;
- 2) współfinansowane ze środków zewnętrznych, w tym pozyskiwanych z funduszy Unii Europejskiej;
- 3) z udziału inwestorów zewnętrznych na podstawie zawartych porozumień;
- 4) dotacji, pożyczek, kredytów, obligacji komunalnych;
- 5) innych środków zewnętrznych.

§ 4. Ustala się, że udział finansowy gminy lub zainteresowanych podmiotów będzie przedmiotem indywidualnych ustaleń w ramach poszczególnych zadań inwestycyjnych

Załącznik Nr 4 do uchwały Nr LIV/463/2023

Rady Miasta i Gminy Białobrzegi

z dnia 28 czerwca 2023 r.

Zalacznik4.gml

UZASADNIENIE

do uchwały w sprawie uchwalenia miejscowego planu zagospodarowania przestrzennego części miasta Białobrzegi, opracowane zgodnie z art. 15 ust. 1 ustawy z dnia 27 marca 2003 r. o planowaniu i zagospodarowaniu przestrzennym (t.j. Dz. U. z 2023 r. poz. 977)

Na podstawie Uchwały Nr XL/335/2022 Rady Miasta i Gminy Białobrzegi z dnia 31 marca 2022 r. w sprawie przystąpienia do sporządzenia miejscowego planu zagospodarowania przestrzennego części miasta Białobrzegi, zmienionej uchwałą Nr XLVI/382/2022 Rady Miasta i Gminy Białobrzegi z dnia 27 października 2022 r., podjęto czynności zmierzające do opracowania projektu miejscowego planu zagospodarowania przestrzennego części miasta Białobrzegi, o powierzchni około 7,61 hektara, którego granice, określone w części graficznej planu, wyznaczają:

- 1) od zachodu – zachodnia granica ulicy Wł. Reymonta;
- 2) od północy – północne granice działek nr 2492/1, 2311/7, 2311/14, 2311/13, 2311/16, 2311/9, 2310/1, 2310/2, 2310/3;
- 3) od wschodu – zachodnia granica ulicy St. Żeromskiego;
- 4) od południa – południowe granice działek nr 2976, 1376/4, 1377/4, 1378/4, 1379/4, 1380/4, 1381/4, 1382/6, 1383/4, 1384/4, 1385/6, 1385/10, 1386/4, 1387/4, 1388/5, 1388/8, 1389/3, 1391/2, 1392.

Obszar opracowania stanowi (w części północno-zachodniej) teren usługowo-produkcyjny, położony przy ulicy Żeromskiego oraz (w części południowej) tereny przeznaczone pod zabudowę mieszkaniową - jednorodzinna, obecnie w znacznym stopniu niezabudowane, stanowiący nieużytek z zielenią nieurządzoną (w tym zielenią wysoką). Zachodnią granicę terenu opracowania tworzą działki drogowe (ulica Reymonta oraz ul. St. Kamińskiego), południową granicę ul. Wł. Broniewskiego, natomiast wschodnią granicę ul. Stefana Żeromskiego.

W granicach analizowanego obszaru obowiązuje miejscowy plan zagospodarowania przestrzennego miasta Białobrzegi, przyjęta uchwałą Nr XV/81/2004 Rady Miasta i Gminy Białobrzegi z dnia 2 marca 2004 r.

Celem zmiany miejscowego planu zagospodarowania przestrzennego jest aktualizacja układu komunikacyjnego i usunięcie rozbieżności między stanem faktycznym – istniejącą zabudową mieszkaniową jednorodziną, a zapisami obowiązującego planu miejscowego z 2004 r., który w tym miejscu przewiduje fragment układu komunikacyjnego.

W związku z różnicą pomiędzy istniejącym zagospodarowaniem – istniejącym budynkiem mieszkalnym wielorodzinnym zrealizowanym przy ul. St. Kamińskiego, a ustaleniami Studium dla przedmiotowego terenu, z obszaru opracowania wyłączono teren zabudowy mieszkaniowej wielorodzinnej, na podstawie uchwały Nr XLVI/382/2022 Rady Miasta i Gminy Białobrzegi z dnia 27 października 2022 r., zmieniającej uchwałę o przystąpieniu do sporządzenia miejscowego planu zagospodarowania przestrzennego.

I. Sposób realizacji wymogów wynikających z art. 1 ust. 2–4 ustawy o planowaniu i zagospodarowaniu przestrzennym.

1. W ramach ustaleń procedowanego planu miejscowego uwzględniono:

- 1) wymagania ładu przestrzennego, w tym urbanistyki i architektury poprzez określenie linii rozgraniczającej tereny o różnym przeznaczeniu i różnych zasadach zagospodarowania, linii zabudowy, przeznaczenia terenu oraz zasad jego zagospodarowania, zasad kształtowania zabudowy oraz wskaźników zagospodarowania terenu;

- 2) walory architektoniczne i krajobrazowe poprzez dostosowanie ustaleń planu do aktualnego zagospodarowania oraz określenie zasad realizacji zabudowy z uwzględnieniem parametrów i formy architektonicznej struktury budowlanej w obszarze opracowania oraz bezpośrednim sąsiedztwie;
- 3) wymagania ochrony środowiska, w tym gospodarowania wodami i ochrony gruntów rolnych i leśnych poprzez wprowadzenie zakazu realizacji przedsięwzięć powodujących przekroczenie standardów jakości środowiska określonych w przepisach odrębnych oraz wprowadzenie zakazu realizacji przedsięwzięć mogących zawsze znacząco oddziaływać na środowisko, za wyjątkiem przedsięwzięć stanowiących cele publiczne w rozumieniu przepisów odrębnych;
- 4) wymagania ochrony dziedzictwa kulturowego i zabytków oraz dóbr kultury współczesnej poprzez dokonanie niezbędnych uzgodnień w przedmiotowym zakresie – w granicach opracowania nie występują obiekty i obszary podlegające opiece konserwatorskiej;
- 5) wymagania ochrony zdrowia oraz bezpieczeństwa ludzi i mienia, a także potrzeby osób niepełnosprawnych poprzez określenie zasad ochrony środowiska, w tym określenie obowiązku zachowania dopuszczalnego poziomu hałasu oraz ustalenie minimalnej liczby miejsc do parkowania, w tym miejsc przeznaczonych na parkowanie pojazdów zaopatrzonych w kartę parkingową;
- 6) walory ekonomiczne przestrzeni racjonalnie wykorzystując istniejące elementy wyposażenia technicznego i zagospodarowania terenu;
- 7) prawo własności określając przeznaczenie terenu z uwzględnieniem istniejących podziałów nieruchomości, istniejącego zagospodarowania oraz dotychczasowych zasad zagospodarowania;
- 8) potrzeby obronności i bezpieczeństwa państwa dokonując uzgodnień w przedmiotowym zakresie oraz uwzględniając wynikające z nich uwagi dotyczące poszczególnych zapisów planu;
- 9) potrzeby interesu publicznego zakazując realizacji przedsięwzięć powodujących przekroczenie standardów jakości środowiska określonych w przepisach odrębnych;
- 10) potrzeby w zakresie rozwoju infrastruktury technicznej, w szczególności sieci szerokopasmowych określając możliwość wyposażenie terenów w sieci i urządzenia infrastruktury technicznej oraz precyzując zasady ich realizacji;
- 11) zapewnienie udziału społeczeństwa w pracach nad miejscowym planem zagospodarowania przestrzennego, w tym przy użyciu środków komunikacji elektronicznej poprzez zawarte w obwieszczeniach i ogłoszeniach prasowych informacje dotyczące poszczególnych etapów procedury, możliwości zapoznania się z dokumentacją sprawy jak również formy i zakresu wypowiedzenia;
- 12) zachowanie jawności i przejrzystości procedur planistycznych poprzez zastosowanie do czynności formalno-prawnych określonych w art. 17 ustawy z dnia 27 marca 2003 r. o planowaniu i zagospodarowaniu przestrzennym, jak również zgodnie z art. 21, 39 i 54 ustawy z dnia 3 października 2008 r. o udostępnieniu informacji o środowisku i jego ochronie, udziale społeczeństwa w ochronie środowiska oraz o ocenach oddziaływania na środowisko poprzez przeprowadzenie strategicznej oceny oddziaływania na środowisko;
- 13) potrzebę zapewnienia odpowiedniej ilości i jakości wody, do celów zaopatrzenia ludności poprzez wykorzystanie istniejącej sieci wodociągowej.

2. Ustalając przeznaczenie terenów, a także określając zasady ich zagospodarowania, Burmistrz Miasta i Gminy Białobrzegi zważył interes publiczny i interesy prywatne oraz uwzględnił uwarunkowania ekonomiczne, środowiskowe i społeczne rozpatrywanego obszaru.

3. Umożliwiając sytuowanie nowej zabudowy uwzględniono wymagania ładu przestrzennego, efektywnego gospodarowanie przestrzenią oraz jej walory ekonomiczne - określone przeznaczenie terenu wraz z właściwymi dla niego zasadami zagospodarowania ma na celu uzupełnienie zabudowy w sąsiedztwie istniejącej tkanki budowlanej.

II. Zgodność z wynikami analizy, o której mowa w art. 32 ust. 1 ustawy z dnia 27 marca 2003 r. o planowaniu i zagospodarowaniu przestrzennym.

W ramach opracowanej Analizy zmian w zagospodarowaniu przestrzennym gminy Białobrzegi przyjętej uchwałą Nr LI/436/2023 z dnia 30 marca 2023 r. Rada Miasta i Gminy Białobrzegi, wykazała że Miejscowy plan zagospodarowania przestrzennego na obszarze miasta Białobrzegi uznaje się za nieaktualny, stwierdzając m.in., że:

Miejscowy plan zagospodarowania przestrzennego na obszarze miasta Białobrzegi – jeden z największych powierzchniowo planów miejscowych w gminie, obejmuje prawie całe miasto w jego granicach administracyjnych. Dokument opracowano na podstawie już nieobowiązujących przepisów ustawy z dnia 7 lipca 1994 r. o zagospodarowaniu przestrzennym, nie spełnia on obecnych standardów planowania przestrzennego. Dokument nie zawiera wszystkich wymaganych obowiązującym prawem zasad i wskaźników zagospodarowania, jest również częściowo niezgodny z polityką przestrzenną określoną w studium. Plan miejscowy uznaje się za zdezaktualizowany, pomimo że obecne przepisy zachowują jego ważność. Analiza planu miejscowych wykazała, co następuje:

- *plan miejscowy częściowo ustala przeznaczenia terenu sprzeczne z aktualnymi kierunkami rozwoju określonymi w obowiązującym studium [...], ponadto plan miejscowy wymaga rozdzielenia poszczególnych typów zabudowy dopuszczonych do realizacji wymiennie na jednym terenie (nie powinno się łączyć na jednym terenie zabudowy mieszkaniowej jednorodzinnej i zagrodowej oraz mieszkaniowej jedno- i wielorodzinnej),*
- *plan miejscowy opracowano w skali 1:5000, podczas gdy obowiązujące przepisy ustalają inną skalę dla opracowywanych planów,*
- *plan miejscowy nie ustala wszystkich wymaganych obowiązującym prawem zasad kształtowania zabudowy oraz wskaźników zagospodarowania terenu, w tym:*
 - *brak linii zabudowy,*
 - *brak minimalnego udziału procentowego powierzchni biologicznie czynnej w odniesieniu do powierzchni działki budowlanej, przy czym należy podkreślić, że plan miejscowy dla większości terenów ustala zasady realizacji zieleni przydomowej, towarzyszącej, rekreacyjnej i izolacyjnej, aczkolwiek częściowo ich udział jest inny niżeli określa to studium,*
 - *częściowy brak określonej maksymalnej wysokości zabudowy, przy czym należy zaznaczyć, że plan miejscowy ustala maksymalną liczbę kondygnacji,*
 - *częściowy brak określonej minimalnej powierzchni nowo wydzielanej działki budowlanej, plan miejscowy dopuszcza także podział części terenów funkcjonalnych na mniejsze działki niż określa to studium*

[...]

- *plan miejscowy wymaga aktualizacji w zakresie zasad ochrony środowiska, przyrody i krajobrazu – brak Obszarów Natura 2000 Dolina Pilicy oraz Dolina Dolnej Pilicy.*

Odnosząc się do powyższych wskazań należy zaznaczyć, iż w chwili obecnej Gmina Białobrzegi dysponuje nowym Studium uwarunkowań i kierunków zagospodarowania przestrzennego przyjętym uchwałą Nr VIII/052/2019 Rady Miasta i Gminy Białobrzegi z dnia 5 czerwca 2019 r. Przedmiotowe opracowanie spełniając wszelkie wymogi prawne stanowi aktualny zbiór wytycznych w zakresie lokalnych zasad zagospodarowania przestrzennego będących podstawą do określenia przeznaczenia terenu w miejscowym planie zagospodarowania przestrzennego.

III. Wpływ na finanse publiczne, w tym budżet gminy.

Potencjalne dochody i wydatki z tytułu uchwalenia miejscowego planu zagospodarowania przestrzennego określono w ramach Prognozy skutków finansowych zawierającej informacje o przewidywanych konsekwencjach finansowych wprowadzonych rozwiązań przestrzennych. Dane uwzględnione w opracowaniu mają charakter szacunkowy i służą wyłącznie do ustalenia prawdopodobnych konsekwencji finansowych związanych z obowiązywaniem miejscowego planu zagospodarowania przestrzennego.

Jednocześnie należy wskazać, iż mogą one podlegać weryfikacji w czasie ze względu na, niezależne od samorządu terytorialnego, uwarunkowania zewnętrzne.

Wykonana symulacja skutków realizacji ustaleń planu wykazała, iż procedowane opracowanie poza kosztami administracyjnymi związanymi z procedurą planistyczną, nie wywołuje obciążeń finansowych dla budżetu gminy. Zysk gminy stanowić może przyszła opłata planistyczna, opłata adiacencka czy podatek od nieruchomości budynków i gruntów.

Projekt miejscowego planu zagospodarowania przestrzennego części miasta Białobrzegi, sporządzono zgodnie z wymaganiami określonymi w art. 15 Ustawy z dnia 27 marca 2003 r. o planowaniu i zagospodarowaniu przestrzennym (Dz. U. z 2023 r. poz. 977 – tekst jedn.) oraz zgodnie z wymaganą procedurą formalno-prawną, zawartą w art. 17 ww. Ustawy, a także zgodnie z przepisami odrębnymi. Burmistrz zawiadomił na piśmie o przystąpieniu do sporządzenia miejscowego planu zagospodarowania przestrzennego odpowiednie instytucje i organy właściwe do jego uzgadniania i opiniowania oraz zamieścił obwieszczenie oraz ogłoszenie w prasie miejscowej.

Zgodnie z wymaganiami Ustawy z dnia 3 października 2008r. o udostępnianiu informacji o środowisku i jego ochronie, udziale społeczeństwa w ochronie środowiska oraz o ocenach oddziaływania na środowisko (Dz. U. z 2022 r. poz. 1029 – tekst jedn. z późn. zm.), została przeprowadzona strategiczna ocena oddziaływania projektu miejscowego planu zagospodarowania przestrzennego części miasta Białobrzegi na środowisko - uzgodniono zakres i stopień szczegółowości informacji wymaganych w prognozie oddziaływania na środowisko zmiany miejscowego planu zagospodarowania przestrzennego z Regionalnym Dyrektorem Ochrony Środowiska w Warszawie oraz z Państwowym Powiatowym Inspektorem Sanitarnym w Białobrzegach.

Po rozpatrzeniu wniosków i odpowiedzi instytucji sporządzono projekt miejscowego planu wraz z prognozą oddziaływania na środowisko, stwierdzając jednocześnie, że ustalenia planu nie naruszają ustaleń Studium uwarunkowań i kierunków zagospodarowania przestrzennego Gminy Białobrzegi.

Następnie projekt miejscowego planu wraz z prognozą oddziaływania na środowisko zostały przekazane odpowiednim organom i instytucjom w celu uzgodnienia lub zaopiniowania.

Projekt miejscowego planu zagospodarowania przestrzennego wraz z prognozą 23 marca 2023 r. do 17 kwietnia 2023 r. W dniu 5 kwietnia 2023 r. odbyła się dyskusja publiczna nad rozwiązaniami przyjętymi w projekcie planu. Umożliwiono zainteresowanym zgłaszanie uwag do w/w dokumentów.

Do udostępnionej do publicznego wglądu dokumentacji planu wraz z prognozą oddziaływania na środowisko, w wyznaczonym terminie, tj. do 4 maja 2023 r., zgłoszono 5 uwag. Burmistrz Miasta i Gminy Białobrzegi, rozpatrzył uwagi dotyczące projektu planu miejscowego planu zagospodarowania przestrzennego części miasta Białobrzegi i 1 uwagę uwzględnił, 3 uwagi nie uwzględnił (odrzucał w całości), 1 uwagę częściowo uwzględnił i częściowo nie uwzględnił (odrzucał). Uwzględniona uwaga dotyczyła sformułowania „miejsce czasowego gromadzenia odpadów stałych, w tym również w formie odrębnego obiektu”, które zostało wyjaśnione w słowniczku, tak aby nie budziło wątpliwości interpretacyjnych. Uwzględnienie uwagi nie powodowało konieczności ponowienia procedury planu miejscowego.

Podsumowując należy stwierdzić, że plan miejscowy jest zgodny z polityką przestrzenną gminy i właściwymi ustawami oraz przepisami szczególnymi, nie pozostając w sprzeczności z interesem publicznym, uwzględniając wymagania ochrony środowiska, tworzy podstawę do realizacji celu w jakim został podjęty. Po uchwaleniu, jako akt prawa miejscowego, niniejszy miejscowy plan zagospodarowania przestrzennego, stanowić będzie instrument do prowadzenia bieżącej polityki inwestycyjnej na obszarze objętym planem.

W związku z przeprowadzeniem, opisaną powyżej, procedury formalno-prawnej przewidzianej ustawą z dnia 27 marca 2003 r. o planowaniu i zagospodarowaniu przestrzennym (Dz. U. z 2023 r. poz. 977 – tekst

jedn.), przyjęcie uchwały w sprawie miejscowego planu zagospodarowania przestrzennego uznaje się za uzasadnione.